

- PROMULGADA TACITAMENTE -
ART. 76 - CARTA ORGANICA
MUNICIPAL

*Concejo Deliberante
de la Ciudad de Neuquén*

ORDENANZA N° 10762.-

VISTO:

El Expediente N° OE-15937-M-2006; y

CONSIDERANDO:

Que por Ordenanza N° 1769 se aprobó la Codificación Numérica y Nomenclatura racionalizada de las calles de la ciudad de Neuquén.-

Que por Ordenanza N° 9375 se creó el Registro único de Nombres de Calles y Espacios Públicos de la ciudad de Neuquén.-

Que la diagramación de la Base de Datos contribuyó al almacenamiento de información que hizo posible una correcta identificación de calles y una actualización en forma permanente.-

Que dicha Base cuenta con la siguiente información: nombre completo, trato o rango, tipo de arteria, orientación geográfica, ubicación de los distintos tramos de una misma calle, sección catastro, número de ordenanza, vías más rápidas de acceso e intercomunicación más directa entre barrios.-

Que se han jerarquizado determinadas calles otorgándoles la categoría de Avenidas, considerando su importancia y teniendo en cuenta diversas condiciones destacables tales como densidad de tránsito, troncalidad, ejes de numeración domiciliaria, zonas comerciales, vías más rápidas de acceso, entre otras.-


Que resulta conveniente compilar toda la materia referida a Calles y Avenidas de la Ciudad en una GUIA DE NOMENCLATURAS URBANAS.-

Que de acuerdo a lo estipulado en el Artículo 165º) del Reglamento Interno del Concejo Deliberante, el Despacho N° 010/2007 emitido por la Comisión Interna de Obras Públicas y Urbanismo, fue anunciado en la Sesión Ordinaria N° 006/2007, el día 12 de abril próximo pasado y aprobado por unanimidad en la Sesión Ordinaria N° 007/2007, celebrada por el Cuerpo el 26 de abril del corriente año.-

Por ello y en virtud a lo establecido por el Artículo 67º), inciso 1), de la Carta Orgánica Municipal;

**EL CONCEJO DELIBERANTE DE LA CIUDAD DE NEUQUEN
SANCIONA LA SIGUIENTE
ORDENANZA**

**ARTÍCULO 1º): APRUEBASE el trabajo GUIA DE NOMENCLATURA URBANA
-----DE LA CIUDAD DE NEUQUEN.-**


Municipalidad de Neuquén
Calle 10 de Mayo 1000
Neuquén, 5500

- PROMULGADA TÁCITAMENTE -
ART. 76 - CARTA ORGANICA
MUNICIPAL

*Concejo Deliberante
de la Ciudad de Neuquén*

ARTÍCULO 2º): ADOPTANSE como oficiales, tanto en su forma completa como -----racionalizada, los nombres de las calles que obran en el ANEXO I y demarcadas en el Plano, que como ANEXO II forman parte de la presente Ordenanza.-

ARTÍCULO 3º): ADOPTANSE las siguientes calles como origen de numeración -----domiciliaria y en los siguientes tramos: Avenida Argentina y la prolongación recta de su eje, Avenida Olascoaga, Avenida General José de San Martín, Avenida Alejandro María Aguado en toda su extensión; Avenida Eduardo O'Connor y Avenida Capitán Emilio Crouzeilles en toda su extensión para calles que tengan su dirección perpendicular a su eje; Avenida Independencia desde Avenida Argentina hasta Dr. Leandro N. Alem.-

ARTÍCULO 4º): DESIGNASE como Autoridad de Aplicación a la Dirección de -----Catastro, Geodesia y Situn o a aquella que en el futuro la reemplace.-

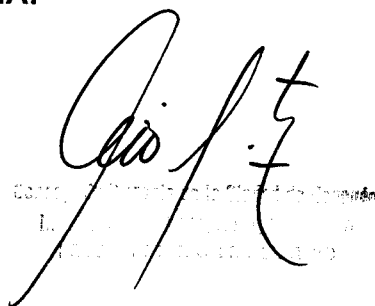
ARTÍCULO 5º): DERONGASE las Ordenanzas N° 107, 286, 333, 711, 922, 1061, -----1354, 1586, 1769, 2909, 4424, 4738, 5014 y 7126.-

ARTÍCULO 6º): COMUNIQUESE AL ÓRGANO EJECUTIVO MUNICIPAL.-

DADA EN LA SALA DE SESIONES DEL CONCEJO DELIBERANTE DE LA CIUDAD DE NEUQUEN; A LOS VEINTISEIS (26) DIAS DEL MES DE ABRIL DEL AÑO DOS MIL SIETE (Expediente N° OE-15937-M-2006).-

ES COPIA:
omm.

FDO: FARIZANO
FERRARI



Ordenanza Municipal N° 10762 1200 7
Promulgada Tácitamente Art. 76º
CARTA ORGANICA MUNICIPAL
Expte N° OE 15937-M-06

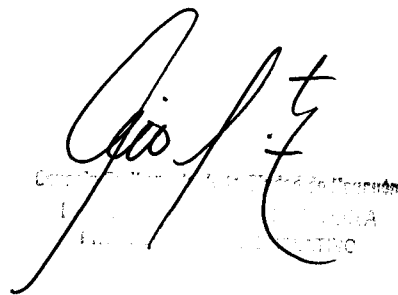
Publicación Boletín Oficial
Municipal N° 1618
Fecha: 28 / 05 / 2007

- PROMULGADA TACITAMENTE -
ART. 76 - CARTA ORGANICA
MUNICIPAL

*Concejo Deliberante
de la Ciudad de Neuquén*

ANEXO I

Abreviaturas usadas

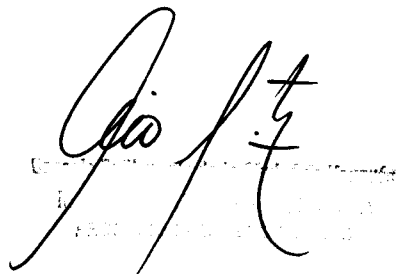


Handwritten signature and official stamp of the Concejo Deliberante de la Ciudad de Neuquén. The stamp includes the text: "Concejo Deliberante de la Ciudad de Neuquén", "CALLE 14 N° 1000", "CIUDAD DE NEUQUÉN", and "TEL. (0293) 4211111".

*Concejo Deliberante
de la Ciudad de Neuquén*

ABREVIATURAS

<u>AGRIMENSOR</u>	<u>Agrim</u>	<u>MINISTRO</u>	<u>Mtro.</u>
<u>ALFEREZ</u>	<u>Alf.</u>	<u>MONSEÑOR</u>	<u>Msñr.</u>
<u>ALMIRANTE</u>	<u>Alte.</u>	<u>NORTE</u>	<u>N</u>
<u>AVENIDA</u>	<u>Avda.</u>	<u>OESTE</u>	<u>O</u>
<u>BOULEVARD</u>	<u>Bvd.</u>	<u>OBISPO</u>	<u>Ob.</u>
<u>CACIQUE</u>	<u>Cque.</u>	<u>PADRE</u>	<u>Pdre.</u>
<u>CAPITAN</u>	<u>Cptn.</u>	<u>PASAJE</u>	<u>Psje.</u>
<u>COMANDANTE</u>	<u>Cmte.</u>	<u>PEATONAL</u>	<u>Peat.</u>
<u>COMISARIO</u>	<u>Cmro.</u>	<u>PILOTO FLUVIAL</u>	<u>Plto. Flvial.</u>
<u>CONCEJAL</u>	<u>Cjal.</u>	<u>PRESIDENTE</u>	<u>Pte.</u>
<u>CORONEL</u>	<u>Cnel.</u>	<u>PRIMEROS</u>	<u>Pros.</u>
<u>DEPARTAMENTO</u>	<u>Dpto.</u>	<u>PROCURADOR</u>	<u>Proc.</u>
<u>DIAGONAL</u>	<u>Diag.</u>	<u>PROFESOR</u>	<u>Prof.</u>
<u>DIPUTADO</u>	<u>Dip.</u>	<u>SARGENTO</u>	<u>Sgto.</u>
<u>DOCTOR</u>	<u>Dr.</u>	<u>SARGENTO AYUDANTE</u>	<u>Sgto. Ay.</u>
<u>ENFERMERO</u>	<u>Enf.</u>	<u>SARGENTO MAYOR</u>	<u>Sgto. My.</u>
<u>ESCRITOR</u>	<u>Esc.</u>	<u>SECCION</u>	<u>Sec.</u>
<u>ESTE</u>	<u>E</u>	<u>SENADOR</u>	<u>Sen.</u>
<u>GENDARME</u>	<u>Gdme.</u>	<u>SIN NOMBRE</u>	<u>S/N</u>
<u>GENERAL</u>	<u>Gral.</u>	<u>SOLDADO</u>	<u>Sold.</u>
<u>GOBERNADOR</u>	<u>Gdor.</u>	<u>SUR</u>	<u>S</u>
<u>INGENIERO</u>	<u>Ing.</u>	<u>TENIENTE</u>	<u>Tte.</u>
<u>INSPECTOR</u>	<u>Insp.</u>	<u>TENIENTE CORONEL</u>	<u>Tcnl.</u>
<u>INTENDENTE</u>	<u>Int.</u>	<u>TENIENTE GENERAL</u>	<u>Tte. Gral.</u>
<u>LOCUTOR</u>	<u>Loc.</u>	<u>TENIENTE PRIMERO</u>	<u>Tte. Pro.</u>
<u>MAESTRO</u>	<u>Mstro.</u>		



A handwritten signature in black ink, appearing to be 'G. P. G.', is written over a faint, illegible stamp or watermark.

*Concejo Deliberante
de la Ciudad de Neuquén*

Calles de la Ciudad de Neuquén
Criterio de codificación

Criterio de Codificación de las calles del Ejido Urbano de la Ciudad de Neuquén

El objeto de codificar por números cada una de las calles del ejido urbano de Neuquén responde a la necesidad de contar con una correcta e inequívoca manera de identificar cada una de las mismas a la vez de permitir incorporar las mismas a un sistema de procesamiento electrónico de datos.-

Para facilitar la ubicación de calles y la asignación de números, se procedió a dividir la Ciudad en seis sectores a saber:

- Sector I: El comprendido entre las Avenidas Argentina e Independencia y sus prolongaciones hasta el río Neuquén al Este y provisoriamente el resto del ejido hacia el Norte.-
- Sector II: Entre Avenida Independencia y Avenida Olascoaga y sus prolongaciones hasta los ríos Neuquén y Limay.-
- Sector III: Entre Avenida Olascoaga y Avenida San Martín hasta el río Limay por el Sur y Colonia Valentina por el Oeste.-
- Sector IV: Entre Avenida San Martín y Avenida Argentina con límites en Colonia Valentina al Oeste y provisoriamente el resto de ejido urbano hacia el Norte.-
- Sector V: Comprende Colonia Valentina Norte desde Avenida San Martín.-
- Sector VI: Comprende Colonia Valentina Sur desde Avenida San Martín.-

La codificación prevé la aparición de nuevos sectores en la medida que el crecimiento urbano así la justifique pudiendo agregarse hasta tres sectores mas, manteniendo la presente forma numeral que queda enteramente incluida dentro del conjunto de los naturales. (Aunque podrán utilizarse números hexadecimales integrando la cifra).-


EJES

Se definen como ejes aquellas calles, sus prolongaciones o líneas que separen sectores.-

Son ejes: la Avenida Argentina y la prolongación recta de su eje, Avenida Olascoaga, Avenida General José de San Martín, Avenida Alejandro María de Aguado; Avenida Eduardo O' Connor y Avenida Capitán Emilio Crouzeilles en toda su extensión para aquellas calles que tengan una dirección perpendicular a su eje, Avenida Independencia desde Avenida Argentina hasta Dr. Leandro N. Alem

Cada eje es origen de numeración domiciliaria.-

La última cifra del número de código de todos los ejes es cero asignándosele en número natural de uno a nueve en las decenas, repitiéndose este número en las centenas cuando la calle en cuestión es continuación de un eje; por ejemplo: 0020 Independencia; 0220 Alejandro M. Aguado.-



*Concejo Deliberante
de la Ciudad de Neuquén*

COMPOSICIÓN DE LOS NUMEROS Y SIGNIFICADO DE CADA CIFRA

El número generado para la clasificación de cada calle se compone de los siguientes contenidos:


- **Unidades:** Indican el numero de sector al cual pertenece la calle, este número varía junto con las demás unidades (centenas, unidades de mil) en el caso en que una calle corte un eje sin cambiar de nombre.-
- **Decenas:** Indican cuando son números impares en recorrido predominante Norte-Sur de la calle y un recorrido Este-Oeste cuando son pares, en el caso en que la decena sea cero, indica que la misma se desarrolla según un recorrido diagonal respecto del damero de referencia teniendo una orientación Sudoeste-Noreste aproximadamente, respecto del eje vertical de referencia si el numero de las centenas es par y un desarrollo según la dirección Noreste-Sudeste respecto del mismo eje cuando el numero de las centenas es impar.-
- **Centenas:** Indican cuando su unidad es cero que la calle en cuestión es una divisoria de chacra. Cuando este número es distinto de cero, ubica una calle intermedia entre dos (2) divisorias de chacra y será mayor en la medida en que se aleja de la divisoria de chacra mas próxima del eje que corre paralelo a esta ultima.-
- **Unidad de Mil y de Diez Mil:** Cuentan la cantidad de calles divisorias de chacra oficial que median desde el eje de referencia paralelo a la misma.-

Ejemplos de aplicación:

Código	Nombre
2 0 2 2	Tte. Gral Pablo Riccheri.
	Indica que pertenece a Sector II
	Indica que tiene dirección Este-Oeste
	Indica que es divisoria de Chacra
	Indica que es la segunda divisoria de chacra oficial desde el eje de referencia paralelo (Avda. Independencia).

Ejemplos de aplicación:

Código	Nombre
1 5 1 1	Mendoza.
	Indica número de sector (I).
	Indica calle paralela al eje vertical de referencia.
	Indica calle intermedia, se debe buscar entre la primera y segunda divisoria de chacra


Concejo Deliberante de la Ciudad de Neuquén
Intendente Municipal
Dr. Juan Carlos Rodríguez

Concejo Deliberante de la Ciudad de Neuquén


oficial desde el eje paralelo (vertical en este caso) de referencia.

El número de las centenas de uno a nueve (de 1 a 9) surge de una interpolación aproximada entre divisorias de chacra estimando la cantidad de calles intermedias entre una y otra divisoria.-

DIAGONALES

Se entiende por diagonales a aquellas calles que sin quebrar su rumbo corten o intercepten por lo menos dos calles respectivamente, paralelas a cada uno de los ejes de referencia del sector al cual pertenecen.-

Código
0 1 0 1



Nombre

Boulevard 25 de Mayo

Pertenece al sector I.


Es diagonal

Numero impar indica dirección Sudeste-Noroeste.

Nace entre divisorias de chacra cero (eje de referencia) y la primera divisoria de chacra desde el eje paralelo a esta última.

Cuando el número de las centenas es uno ó dos indica que o bien las diagonales arrancan desde un eje o son las mas importantes que se pueden encontrar entre las divisorias de chacra correspondientes.-

Código
2 4 0 4



Nombre

Covunco.

Pertenece al sector IV,

Es diagonal

Diagonal secundaria de las paralelas con sentido Sudoeste-Noreste

Nace entre divisorias de chacra segunda y tercera.

CALLES Y CONTINUACIONES

Se entiende por continuación de calles a aquellas que teniendo la misma dirección que una que comience en, o más cerca de un eje, mantenga aproximadamente la misma distancia al eje paralelo de referencia cuando existe interrupción de hecho entre ellas.-

Se entiende también por continuación aquellas que de hecho son una misma y que cambian de nombre a una altura determinada de su desarrollo.-

El tracto de continuidad de los números de calles se establece a partir de la unidad de las decenas.-

Así las calles con dirección Norte-Sur tendrán el número uno (1) cuando en su arranque corten o estén próximas al eje perpendicular (u oblicuo

*Concejo Deliberante
de la Ciudad de Neuquén*

no paralelo) de referencia y sus continuaciones ocuparan sucesivamente los números tres (3), cinco (5) y siete (7) en las decenas.-

Para las calles con desarrollo Este-Oeste comenzarán con dos (2) en las proximidades del eje y continuarán con cuatro (4), seis (6) y ocho (8).-

El numero nueve (9) de las decenas se reserva para aquellas calles no tengan un rumbo definido y que corten alternativamente calles con dirección Este-Oeste, Norte-Sur (Ej.: 5996 S/N camino a Balsa las Perlas).-


Código	Nombre	Continuación Código Nombre	Continuación Código Nombre
3 5 2 2	Cnel.Dorrogo Sector II	3542 Cafayate	3562 Cnel.Belisle
	Desarrollo Oeste-Este y comienza en eje Avda. Olascoaga Intermedia 5		
	Entre divisorias tercera y cuarta desde el eje paralelo Independencia)		

AGREGADOS Y ACLARACIONES

Las calles que verían su rumbo con quiebres sin llegar a encuadrarse dentro de la definición de diagonal, toman su numeración del rumbo que reconocen en su arranque, vale decir que si una calle tiene dirección Este-Oeste y nace entre segunda y tercera calle divisoria de chacra oficial tendrá por ejemplo el N° 3844. Si luego cambia de rumbo pasando a la tercera chacra oficial no varía su número de código, siempre que no se convierta en diagonal. En caso contrario deberá llevar la numeración correspondiente a una diagonal por más que en su origen no haya manifestado su condición de tal.-

En Colonia Valentina Norte se tomo 0050 Capitán Emilio Crouzeilles como eje oblicuo y se contó las divisorias de chacras como calles aunque no hubiere, sólo al efecto de una mejor distribución en la numeración. También se adopto un sentido Norte local girando aproximadamente 45 grados al Oeste debido a que la distribución de calles se desarrolla según un damero enteramente independiente al resto de la Ciudad.-

En Colonia Valentina Sur se sigue el criterio general aunque se adopta un margen mayor en cuanto a la separación entre divisorias ficticias de chacra previendo posibles aperturas de nuevas calles. Con respecto a las diagonales que son a su vez divisorias de chacras se presentan ceros en las decenas y en las centenas, transfiriéndose el control de la orientación de la diagonal a las unidades de mil respecto de su paridad, o sea según el criterio general Sudeste-Noroeste respecto del damero de referencia para los números impares y Noroeste-Sudoeste para los números pares.-


 CONCEJO DELIBERANTE DE LA CIUDAD DE NEUQUÉN
 SECRETARÍA GENERAL DE ADMINISTRACIÓN
 CALLE SARGENTOS MAYORES 1000 - NEUQUÉN - R.N.
 TEL. (0293) 4222222 - FAX (0293) 4222222

Anexo I
Guía de Nomenclatura Urbana de la Ciudad de Neuquén

NOMBRE CALLE	TRATO/RANGO	TIPO ARTERIA	ORIENT.	UBICACIÓN		SECCION		ORDENANZA DE ORIGEN	CODIGO	SECTOR-BARRIO		ALTURAS		OBSERVACIONES
				DESDE	HASTA	DESDE	HASTA			DESDE	HASTA	DESDE	HASTA	
ABELLI, ADOLFO	DIPUTADO		S-N	ANTONIO DIAZ	LIM. NORTE BARRIO 14 DE OCT.	920045		2337	2994	14 DE OCTUBRE		2500	2799	
ABRAHAM, DAVID	DOCTOR	AVENIDA	E-O	ANGEL SPINELLI	VUELTA LAS BARDAS	920057	920053	3614	5064	ISLAS MALVINAS		1230	1600	
			E-O	CATRIEL	BAJADA DEL AGRIO	920053	920054			BARDAS SOLEADAS	VILLA CEFERINO	1800	2880	
			E-O	ATREUCO	EL JARILLAL	920054	921066			MELIPAL		2950	3070	
ABRAZO DE MAIPU			S-N	AURELIO GARCIA	PILAR	921081		2880	9614	HUILICHES		70	199	
			S-N	AVDA. BELGRANO	NOGOYA	921081				HUILICHES		400	550	
			S-N	CONCORDIA	AVDA. DEL TRABAJADOR	921067				UNION DE MAYO		800	1110	
			S-N	AVDA. DR. RAMON	NEUMAN	921067				MELIPAL		1200	1299	
ACONCAGUA			E-O	AVDA. OLASCOAGA	ARROYO DURAN	920089	920088	1769	5623	RIO GRANDE		0	740	
			E-O	HUA HUM	AVDA. IGNACIO RIVAS	920088				LIMAY	DON BOSCO II	820	1399	
ACONQUIJA			O-E	AVDA. TRONADOR	FELIX SAN MARTIN	920076		1769	662	MARIANO MORENO	CONFLUENCIA URBANO	1800	1950	
			O-E	MOQUEHUE	MZ. B NC 9200767742	920076				CONFLUENCIA URBANO		2000	2120	
			O-E	AVDA. PAMUN	T. ARAMENDIA	920076				CONFLUENCIA URBANO		2200	2399	
ACOSTA, RAMON GUMERCINDO	SARGENTO AYUD.		E-O	AVDA. COMBATE DE SAN LORENZO	GDOR. B. PERI	920055		5519	4764	VILLA CEFERINO		2200	2750	
			E-O	CASA DE PIEDRA	ATREUCO	920054				VILLA CEFERINO		2850	2940	
AFRICA			SE-NO	ASIA	AMÉRICA CENTRAL	920047	920049	4863	1551	RINCON DE EMILIO		2665	2850	
			SO-NE	AUSTRALIA	CALLE COD.07861	920047	920049			RINCON DE EMILIO		2990	3160	
AGOTE, LUIS	DOCTOR		S-N	B. MITRE	PERITO MORENO	920074		1769	2712	MARIANO MORENO		200	299	
AGUERRE, JUAN BAUTISTA		PASAJE	O-E	MZ. D,E,F-LOTE 4b2	OBRERO ARGENTINO	920076		4747	622	CONFLUENCIA		2320	2600	
AGUILA, JORGE	SOLDADO		NE-SO	AVDA. O'CONNOR	CHOELE CHOEL	921083		2616	11406	VALENTINA SUR URBANA		4350	4600	
AGUILERA, LORENZA			S-N	AVDA. SAN MARTIN	ORTEGA Y GASSET	921081		3050	8364	HUILICHES		0	300	
			S-N	AVDA. BELGRANO	SALTO GRANDE	921081				HUILICHES		400	460	
ALIN (transparencia)			E-O	LEGUIZAMON	NORDENSTROM	920088		3975	6343	RIO GRANDE		600	699	
			E-O	CHANETON	AVDA. GATICA	920088				RIO GRANDE		800	1000	
			E-O	OLTA	AVDA. I. RIVAS	920088				VALENTINA SUR RURAL		1300	1399	
AIMOGASTA			E-O	AVDA. GATICA	AVDA. IGNACIO RIVAS	920083		1769	4843	DON BOSCO III		1000	1399	
ALANIZ, ROSA			N-S	PERTICONE	AVDA. RICCHERI	920076		1769	5332	CONFLUENCIA URBANO		250	699	
			N-S	ESTEBAN TORO	CNEL. BELISLE	920079				CONFLUENCIA URBANO		1000	1099	

de la Ciudad de Neuquén
Concejo Deliberante

[Handwritten signatures and stamps]

Anexo I
Guía de Nomenclatura Urbana de la Ciudad de Neuquén

NOMBRE CALLE	TRATO/RANGO	TIPO ARTERIA	ORIENT.	UBICACIÓN		SECCION		ORDENANZA DE ORIGEN	CODIGO	SECTOR-BARRIO		ALTURAS		OBSERVACIONES
				DESDE	HASTA	DESDE	HASTA			DESDE	HASTA			
ALASKA			E-O	ITUZAINGO	YAPEYU	921085		1769	746	VALENTINA NORTE URBANA		5791	5795	
			E-O	GOYA	FIN TRACTO-MZ. 1	921086	921087		746	VALENTINA NORTE URBANA		5959	7525	
ALBARDON			E-O	AVDA. ARGENTINA	ALTE. BROWN	920058		1769	4524	AREA CENTRO ESTE		0	199	
			E-O	PENALOZA	PRINGLES	920056			4524	VILLA CEFERINO		1500	1599	
			E-O	CQUE. CATRIEL	F.QUIROGA	920056			4524	VILLA CEFERNO		1800	1850	
			E-O	RECONQUISTA	AVDA. DEL TRABAJADOR	921068			4524	MELIPAL	GRAN NEUQUEN SUR	4000	4599	
			E-O	VENADO TUERTO	ROSARIO	921069			4524	SAN LORENZO NORTE		4700	4899	
			E-O	RAFAEL FERNÁNDEZ	TRABAJADORES ESTATALES NEUQ.	921069			4524	SAN LORENZO NORTE		5100	5302	
ALBERDI, JUAN BAUTISTA			O-E	AVDA. ARGENTINA	AVDA. ILLIA	920066	920065	1769	521	AREA CENTRO ESTE	VILLA FARREL	0	999	
ALBERTI, MANUEL			O-E	TUCUMAN	PEHUEN	920059		1769	2341	SANTA GENOVEVA		500	930	
			O-E	SAENZ PEÑA	RIO PILCOMAYO	920060			2341	SANTA GENOVEVA		1035	1480	
			O-E	VELEZ SANSFIELD	AVDA. ISLAS MALVINAS	920061			2341	PROVINCIAS UNIDAS		1530	2199	
ALCORTA, AMANCIO	MINISTRO		E-O	AVDA. OLASCOAGA	AVDA. I. RIVAS	920073	920072	1769	723	AREA CENTRO SUR	BOUQUET ROLDAN	0	1399	
ALDERETE, THAMES	MAESTRO	AVENIDA	O-E	AVDA. ARGENTINA	AVDA. INDEPENDENCIA	920066	920063	1769	1021	AREA CENTRO ESTE	SAPERE	0	2490	
ALEM, LEANDRO N.	DOCTOR		S-N	AGUADO	AVDA. ALDERETE	920064		1769	4011	VILLA FARREL		100	399	
ALICURA			NO-SE	CALLE 38	RADAL	921067		6927	4304	GREGORIO ALVAREZ	MELIPAL	3280	3370	
			NO-SE	ARROYO HUALCUPEN	AVDA. ARROYO HUILEN	921067			4304	MELIPAL		3390	3560	
ALIGHIERI, DANTE		PEATONAL	S-N	PEATONAL DE AMADOR	LOS GLADIOLOS	920052		2341	2654	ALTA BARDA		1500	1690	
ALJABA		PASAJE	SO-NE	RAIHUE	MZ. 123	920053		5791	5804	BARDAS SOLEADAS		1700	1750	
ALONSO, LUIS JOSÉ ANTONIO	INGENIERO		E-O	MORITAN	AVDA. GODOY	921080		3704	1144	SAN LORENZO SUR		3800	4199	
ALSINA, JUAN IGNACIO	INGENIERO		E-O	LOTE 4a-MZ. 6	LA PAMPA	920073		1769	2123	BARRIO NUEVO		30	199	
ALTA GRACIA		PASAJE	E-O	CURA BROCHERO	CURA BROCHERO	920052		1769	6124	COPOL				
ALUMINE			N-S	AGUADO	AVDA. EL CHOCON	920064		1769	4512	MARIANO MORENO	CONFLUENCIA URBANO	0	1299	
			N-S	MINAS	ALFÉREZ BOERR	920080			4512	CONFLUENCIA URBANO		1500	1699	
ALUNEY		PASAJE	SO-NE	DAVID ABRAHAM	MZ. 131	920053		5791	5204	BARDAS SOLEADAS		1651	1700	
ALVAREZ, ANTONIO S.			E-O	RUIVAL	AVDA. GATICA	920088			6523	RIO GRANDE		740	999	
AMANCAY			S-N	AVDA. INDEPENDENCIA	LOTE 16-MZ. 19	920064		1769	3511	VILLA FARREL		50	199	
			S-N	JUAN XXIII	MZ. 54	920064	920060		3511	V. FARREL	SANTA GENOVEVA	250	840	

de la Ciudad de Neuquén
Concejo Deliberante

Anexo I
Guía de Nomenclatura Urbana de la Ciudad de Neuquén

NOMBRE CALLE	TRATO/RANGO	TIPO ARTERIA	ORIENT.	UBICACIÓN		SECCION		ORDENANZA DE ORIGEN	CODIGO	SECTOR-BARRIO		ALTURAS		OBSERVACIONES
				DESDE	HASTA	DESDE	HASTA			DESDE	HASTA	DESDE	HASTA	
			S-N	AMEGHINO	COLONIA ALEMANA	920060			3511	SANTA GENOVEVA		985	1080	
AMARANTE, VIRGILIO			NE-SO	CATAN LIL	CHOELE CHOEL	921083		2616	11806	VALENTINA SUR URBANA		4304	4530	
AMBROSETTI, JUAN BAUTISTA			N-S	AVDA. HOUSSAY	STORNI	920083		1846	2153	LIMAY		1480	1655	
			N-S	PALPALA	ACONCAGUA	920088			2153	RIO GRANDE		1870	1940	
AMEGHINO, FLORENTINO			O-E	AVDA. ARGENTINA	MAESTROS NEUQUINOS	920058	920059	1769	3221	AREA CENTRO ESTE		0	350	
			O-E	VILLEGAS	PEHUEN	920059			3221	SANTA GENOVEVA		750	899	
			O-E	PEHUEN	GAZZARI	920059	920060		3221	SANTA GENOVEVA		930	1350	
			O-E	GAZZARI	RIO DESAGUADERO	920060			3221	SANTA GENOVEVA		1370	1520	
AMERICA			O-E	AVDA. INT. LINARES	COMAHUE	920080		1769	4382	BELGRANO		1000	1199	
			O-E	A° VILLA MARIA	MZ. 3 (CONTINUAC. DARWIN)	920080			4382	CONFLUENCIA URBANO		1560	1690	
AMERICA CENTRAL			SO-NE	AMERICA DEL SUR	COSTA RIO NEUQUEN	920047	920049	7867	7461	RINCON DE EMILIO		320	900	
AMERICA DEL NORTE			SE-NO	ASIA	AMERICA CENTRAL	920047	920049	7867	1851	RINCON DE EMILIO		2830	2920	
			SO-NE	ATLÁNTIDA	MZ. N2	920047	920049		1851	RINCON DE EMILIO		3070	3290	
AMERICA DEL SUR			SE-NO	ASIA	LIMITE N. MZ. 1	920047	920049	4863	1051	RINCON DE EMILIO		2500	3170	
AMUNCAR			N-S	AVDA. SAN JUAN	AVDA. ALDERETE	920063		10329	5811	SAPERE		300	399	
ANAYA, JUSTO SOCRATES	GOBERNADOR		N-S	AVDA. SAN MARTIN	AVDA. LANIN	920068	920071	1769	5013	CUMELEN	LA SIRENA	0	899	
			N-S	AVDA. LANIN	MZ. O-NC.09200951162	920084/087			5013	MILITAR				
ANCASTI			N-S	ARRECIFES	LONDRES	921084		1769	12613	CANAL V		100	199	
ANDACOLLO			E-O	CATAMARCA	GDOR. ANAYA	920071		1769	743	BOUQUET ROLDAN		1700	1799	
ANDALGALA			N-S	AVDA. SAN MARTIN	12 DE SEPTIEMBRE	921081		1769	9813	CANAL V		0	99	
			N-S	SAN ISIDRO	PLANAS	921082			9813	CANAL V		100	399	
ANDRADE, OLEGARIO V.			N-S	AVDA. SAN MARTIN	MARIA CURIE	920069	920070	4518	6413	EL PROGRESO	CANAL V	0	199	
ANGELLELLI, ENRIQUE	OBISPO		SO-NE	AVDA. ALDERETE	RIO DESAGUADERO	920064		3007	4201	SANTA GENOVEVA		400	530	
ANTARTIDA ARGENTINA		AVENIDA	E-O	AVDA. ARGENTINA	AVDA. GODOY	920066	921080	1769	2024	AREA CENTRO ESTE	SAN LORENZO SUR	0	4199	
		AVENIDA	E-O	AVDA. ROHDE	EDITH STAGNARO	921079			2024	SAN LORENZO SUR			4600	4645
ANTOFAGASTA			N-S	TINOGASTA	PLANAS	921083		1769	11833	CANAL V		300	399	
ANTU RUCA			N-S	EL NIHUIL	PALPALA	920088		3975	2753	LIMAY		1740	1889	
			N-S	ARROYO DURAN	VITALE	920088			2753	RIO GRANDE		2090	2499	

de la Ciudad de Neuquén
Concejo Deliberante

Anexo I
Guía de Nomenclatura Urbana de la Ciudad de Neuquén

NOMBRE CALLE	TRATO/RANGO	TIPO ARTERIA	ORIENT.	UBICACIÓN		SECCION		ORDENANZA DE ORIGEN	CODIGO	SECTOR-BARRIO		ALTURAS		OBSERVACIONES
				DESDE	HASTA	DESDE	HASTA			DESDE	HASTA	DESDE	HASTA	
APIPE			N-S	COSTA RICA		921085		1769	2516	VALENTINA NORTE URBANA		100	299	
ARABARCO, OSCAR			S-N	AVDA. 1° DE MAYO	CASTELLI	920069	920055	1769	6334	EL PROGRESO	VILLA CEFERINO	240	999	
			S-N	LAGO HERMOSO	SAUCO	920055	920054		6334	VILLA CEFERNO	BARDAS SOLEADAS	1077	1850	
ARAMENDIA, TEODORO			N-S	AGUADO	URMENIO DEL C. FIGUEROA	920063	920076	1769	6512	CONFLUENCIA URBANO		0	399	
ARAUCARIA			O-E	AVDA. SATURNINO TORRES	AVDA. TRONADOR	920075		1769	742	MARIANO MORENO		1400	1799	
ARBOL DE CATEDRALES			SO-NE	LUNA DE CUARZO	EV. N°1	920044		5337	4574	TERRAZAS DEL NEUQUEN		2400	2580	
			SO-NE	AVDA. CABELLERA DEL FRÍO	CALLE COD.10144	920044			4574				2600	3030
ARENALES, ANTONIO ALVAREZ DE	GENERAL		O-E	CHUBUT	SANTA CRUZ	920081		1769	3342	BELGRANO		300	399	
ARGENTINA		AVENIDA	S-N	AVDA. SAN MARTIN-AVDA.	RIAVITZ	920066	920051	1769	10	AREA CENTRO ESTE		0	1650	
ARMAS, FRANCISCO			E-O	ANAYA	SAAVEDRA	920071		4241	1643	LA SIRENA		1800	2199	
ARNAUDO, HERNAN LUIS	CONCEJAL		SO-NE	TROITINO	LIMITE NE B°14 DE OCTUBRE	920045		2337	7984	14 DE OCTUBRE		670	830	
ARRECIFES			E-O	SAN FERNANDO	AVDA. O'CONNOR	921084		1769	283	CANAL V		4700	4950	
ARROYO DURAN			E-O	REMIGIO BOCH	ARROYO DURAN	920088		9393	6183	VALENTINA SUR RURAL		1200	1399	
ARROYO HUALCUPEN			SO-NE	AVDA. 1° DE MAYO	E.V.-MZ. X	921067	921066		9204	MELIPAL		1350	1699	
ASAMBLEA			E-O	AVDA. RUFINO ORTEGA	MORITAN	921067		2880	3364	UNION DE MAYO		3400	3799	
ASIA			SO-NE	AMERICA DEL SUR	AMERICA CENTRAL	920047	920049	4863	7201	RINCON DE EMILIO		420	900	
ASMAR, ALFREDO	GOBERNADOR		S-N	AVDA. SAN MARTIN	GUERRERO	920068	920056	1769	5514	CUMELEN	VILLA CEFERINO	0	1270	
			S-N	LAGO HUECHULAFQUEN	CANELO	920053			5514	VILLA CEFERINO	BARDAS SOLEADAS	1550	1870	
ASUNCION			N-S	LIMA	LIMITE SO EJIDO	921086	921088	1769	19006	VALENTINA SUR RURAL				
ATLÁNTIDA			SO-NE	AMERICA DEL SUR	LIMITE RIO NEUQUEN	920047	920049	7867	7561	RINCON DE EMILIO		280	900	
ATREUCO			SO-NE	NEUMAN	AVDA. PEREZ NOVELLA	920055	920054	7741	7814	VILLA CEFERINO	MELIPAL	1350	1899	
AUCA MAHUIDA			N-S	LASTRA	AVDA. FRAY LUIS BELTRAN	921082		5194	9403	VALENTINA SUR URBANA		400	670	
AUSTRALIA			SE-NO	AMERICA DEL SUR	LIMITE RIO NEUQUEN	920047	920049	7867	7661	RINCON DE EMILIO		200	800	
AUTOMOVIL CLUB ARGENTINO			S-N	AVDA. SAN MARTIN	ORTEGA Y GASSET	921081		3050	8614	HUILLICHES		0	298	
			S-N	AVDA. BELGRANO	NOGOYA	921081			8614	HUILLICHES			400	520
AVELLANEDA, NICOLÁS	PRESIDENTE		S-N	AVDA. INDEPENDENCIA	AVDA. ALDERETE	920064		1769	3411	VILLA FARREL		40	399	
			S-N	ALBERTI	AMEGHINO	920060			3411	SANTA GENOVEVA			740	980
AVILA, JOSÉ			NE-SO	CATAN LIL	CHOELE CHOEL	921083	921084	2616	4126	VALENTINA SUR URBANA		4400	4850	

de la Ciudad de Neuquén
Concejo Deliberante

Anexo I
Guía de Nomenclatura Urbana de la Ciudad de Neuquén

NOMBRE CALLE	TRATO/RANGO	TIPO ARTERIA	ORIENT.	UBICACIÓN		SECCION		ORDENANZA DE ORIGEN	CODIGO	SECTOR-BARRIO		ALTURAS		OBSERVACIONES
				DESDE	HASTA	DESDE	HASTA			DESDE	HASTA	DESDE	HASTA	
AYACUCHO			E-O	LIMITE NE BARRIO	LIMITE SO BARRIO	921055	921058	1769	14025	VALENTINA NORTE RURAL				
BAHÍA BLANCA			N-S	AVDA. INDEPENDENCIA	COSTA RIO LIMAY	920065	920081	1769	2012	AREA CENTRO ESTE	BELGRANO	0	1630	
BAIGORRITA			E-O	LOTES 1e -12d	LEANDRO N. ALEM	920064		1769	361	VILLA FARREL		1250	1399	
BAJADA DEL AGRIO			S-N	LOS SURGENTES	RAIHUE	920054		7741	7634	VILLA CEFERINO		1600	1830	
BALBÍN, RICARDO			SE-NO	AVDA. GODOY	CARLOS POTENTE	921068	921064	5819	11104	SAN LORENZO NORTE	GRAN NEUQUEN SUR	4210	4599	
BARILOCHE			O-E	CARMEN DE PATAGONES	FAUSTINO PITROL	920063		1769	1561	SAPERE		2190	2350	
BARRANQUERAS			S-N	AVDA. ANTARTIDA ARGENTINA	REPUBLICA DE ITALIA	920057		1769	2334	AREA CENTRO OESTE		700	899	
BARRERA, ERNESTO	CONCEJAL		E-O	AVDA. COMBATE DE SAN LORENZO	ARABARCO	920069		4159	1944	EL PROGRESO		2200	2360	
BARROS, ALVARO	CORONEL		O-E	AVDA. INT. LINARES	AVDA. SATURNINO TORRES	920075		1769	842	MARIANO MORENO		1000	1399	
BASAVILBASO, DOMINGO			O-E	BUENOS AIRES	PEHUEN	920058	920059	1769	3021	AREA CENTRO ESTE	SANTA GENOVEVA	100	930	
			O-E	AVDA. ILLIA	AVELLANEDA	920060			3021	SANTA GENOVEVA		1000	1199	
			O-E	LA FRATERNIDAD	RIO PILCOMAYO	920060			3021	SANTA GENOVEVA		1375	1499	
			O-E	RIO DESAGUADERO	BORLENGHI	920060			3021	PROVINCIAS UNIDAS		1540	1799	
BATTILANA, AGUSTIN	GOBERNADOR		S-N	AVDA. BELGRANO	REPUBLICA DE ITALIA	920068	920056	1769	4634	ISLAS MALVINAS		400	899	
			S-N	AGRIM. ENCINA	ESQ. NE MZ. 212	920056			4634	ISLAS MALVINAS		1140	1530	
BEETHOVEN, LUDWID VAN			S-N	CALLE CÓDIGO 06154	RIO PULMARI	921065			10434	MELIPAL		1920	2090	
BEJARANO, MANUEL	SARGENTO	AVENIDA	N-S	AVDA. SAN MARTIN	LOTE O-VAL. S. RURAL	DIVISORIA		1769	8013	EL PROGRESO	VALENTINA SUR RURAL	0	2300	
BELEN			E-O	FIAMBALA	AVDA. DRURY	921083		1769	383	CANAL V		4400	4599	
			E-O	SAN FERNANDO	AVDA. O'CONNOR	921084			383	CANAL V		4700	4899	
BELENGUER, EMILIO	GOBERNADOR		S-N	PARALELA E RUTA PROV. N°7	AL E. MZ F,G,H,I,J,K,L	920034	LIMITE N	7085		JAIME DE NEVARES				
BELGRANO, MANUEL	GENERAL	AVENIDA	E-O	AVDA ARGENTINA	AVDA. NECOCHEA	920066	921079	1769	1024	AREA CENTRO ESTE	SAN LORENZO SUR	0	5500	
BELICE			N-S	COSTA RICA	ALASKA	921085		1769	3516	VALENTINA NORTE URBANA		100	299	
BELISLE, PABLO C.	CORONEL		O-E	AVDA. SATURNINO TORRES	AVDA. PAIMUN	920080	920079	1769	3562	CONFLUENCIA URBANO		1400	2199	
			O-E	LOS ALAMOS	COSTA RIO NEUQUEN	920093			3562	CONFLUENCIA RURAL		3000	3600	
BELLA VISTA			N-S	COSTA RICA	PLANAS	921084	921085	1769	2116	VALENTINA NORTE URBANA		100	299	
BELMONTE, BENJAMIN	COMISARIO		E-O	AVDA. IGNACIO RIVAS	LABRIN	920071		1769	1743	LA SIRENA		1400	1899	
BELTRÁN, LUIS	FRAY	AVENIDA	E-O	AVDA OLASCOAGA	AVDA. O'CONNOR	920073	921083	1769	2023	NUEVO	VALENTINA NORTE URBANA	0	4300	
BENEDETTI, ENRIQUE	DOCTOR		S-N	AVDA. SAN MARTIN	AVDA. BELGRANO	920069		1769	7214	EL PROGRESO		0	399	

de la Ciudad de Neuquén
Concejo Deliberante

Anexo I
Guía de Nomenclatura Urbana de la Ciudad de Neuquén

NOMBRE CALLE	TRATO/RANGO	TIPO ARTERIA	ORIENT.	UBICACIÓN		SECCION		ORDENANZA DE ORIGEN	CODIGO	SECTOR-BARRIO		ALTURAS		OBSERVACIONES	
				DESDE	HASTA	DESDE	HASTA			DESDE	HASTA	DESDE	HASTA		
BENIGAR, JUAN			N-S	AVDA. PRIMEROS POBLADORES	MZ. 55-NC.9200754838	920064	920075	1769	3512	MARIANO MORENO	BELGRANO	30	480		
			N-S	LOTE a20-MZ. 3-NC.9200754526	LIBERTAD	920075			3512	BELGRANO			580	599	
BERBEL, HUGO MARCELO			E-O	AVDA. COLON	PRINGLES	920068		5437	1524	ISLAS MALVINAS		1400	1599		
BERNARDO, ALEJANDRO FELIPE			SE-NO	LOTE 1B MZ 6-LOTE 9 MZ 5	ADOLFO ABELLI	920045			760584	14 DE OCTUBRE				PROPUESTO EXPEDIENTE	
BERDINA, RODOLFO	TENIENTE		S-N	ALEJANDRO M. AGUADO	SAN PABLO	920062		1769	7111	CONFLUENCIA URBANO		0	99		
BERMUDAS			N-S	COSTA RICA	ALASKA	921086		1769	4716	VALENTINA NORTE URBANA		100	299		
BERNÁRDEZ, FRANCISCO LUIS		PASAJE PEAT.	NE-SO	SHAKESPEARE	AVDA. LAS FLORES	920052		2341	5144	ALTABARDA		240	260		
BOERR, ELISEO	ALFEREZ		O-E	AVDA. INT. LINARES	MZ. A3-B* CONFLUENCIA RURAL	92080/091	920094/095	1769	5022	BELGRANO	CONFLUENCIA RURAL	1000	3550		
BOGOTA			N-S	COSTA RICA	ALASKA	921087		1769	6716	VALENTINA NORTE URBANA		100	299		
BOLIVAR, SIMON	GENERAL		O-E	BAHIA BLANCA	AVDA. INT. LINARES	920081		1769	4442	BELGRANO		600	799		
BOLIVIA			N-S	COSTA RICA	CANADA	921086		1769	4316	VALENTINA NORTE URBANA		100	215		
BORGES, JORGE LUIS			N-S	U. DEL C. FIGUEROA	AVDA. RICCHERI	920076		3991	6632	CONFLUENCIA URBANO		400	699		
			N-S	A° VILLA MARIA	BOERR	920079			6632	CONFLUENCIA URBANO			1540	1699	
BORLENGHI, GABRIEL			S-N	AGUADO	AVDA. ALDERETE	920063	920064	1769	5011	MARIANO MORENO	SAPERE	0	399		
			S-N	M. SUAREZ	AVDA. ISLAS MALVINAS	920063	920064		5011	PROVINCIAS UNIDAS			486	699	
			S-N	ALBERTI	MZ. I- COSTA RÍO NEUQUEN	920060	920061		5011	PROVINCIAS UNIDAS			750	960	
BOSCH, ANTONIO			SO-NE	BUSTOS PEREZ	CHOELE CHOEL	921084		2616	10406	VALENTINA SUR URBANA		4630	4760		
BOCH, REMIGIO			N-S	12 DE SEPTIEMBRE	ALFONSINA STORNI	920072	920083	1769	3513	BOUQUET ROLDAN	DON BOSCO III	100	1699		
			N-S	EL NIHUIL	JOSE DOMENE	920088			3513	DON BOSCO II			1770	2099	
			N-S	ARROYO DURAN	RIO SENGUERR	920088			3513	VALENTINA SUR RURAL			2160	2299	
			N-S	FELIX VITALE	CALLE COD.06683	920088			3513	VALENTINA SUR RURAL			2500	2684	
BOUQUET ROLDAN, CARLOS	GOBERNADOR		S-N	AVDA. SAN MARTIN	AVDA. DEL TRABAJADOR	920067	920057	1769	2514	AREA CENTRO OESTE		0	799		
BRASADO			NE-SO	CONTINUAC. AVDA. CROUZEILLES	LUJAN	921061	921074	1769	9025	VALENTINA NORTE RURAL					
BRASIL			N-S	HONDURAS	ALASKA	921085		1769	4116	VALENTINA NORTE URBANA		140	299		
BRENTANA, JOSE M.	PADRE		S-N	AVDA. SAN MARTIN	C. H. RODRIGUEZ	920067		1769	2714	AREA CENTRO OESTE		0	199		
			S-N	ROCA	AVDA. ANTÁRTIDA ARGENTINA	920067			2714	AREA CENTRO OESTE			400	699	
BROWN, GUILLERMO	ALMIRANTE		S-N	AVDA. SAN MARTIN	AVDA. DR. RAMON	920066	920058	1769	1014	AREA CENTRO ESTE		0	1199		
			S-N	F. SALES TORRES	ALBARDON	920058			1014	AREA CENTRO ESTE			1250	1399	

de la Ciudad de Neuquén
Concejo Deliberante

Anexo I
Guía de Nomenclatura Urbana de la Ciudad de Neuquén

NOMBRE CALLE	TRATO/RANGO	TIPO ARTERIA	ORIENT.	UBICACIÓN		SECCION		ORDENANZA DE ORIGEN	CODIGO	SECTOR-BARRIO		ALTURAS		OBSERVACIONES
				DESDE	HASTA	DESDE	HASTA			DESDE	HASTA	DESDE	HASTA	
BUENOS AIRES			S-N	AVDA. INDEPENDENCIA	CALLE UNC.	920066	920058	1769	511	AREA CENTRO ESTE		0	1400	
BUFFOLO, JOSÉ			SO-NE	RIO GALLEGOS	AVDA. 1° DE MAYO	921065		10678	11604	GRAN NEUQUEN NORTE		2000	2199	PROPUESTO-EXPT. CD-
BUSTINGORRY, MANUEL		PASAJE	S-N	ALBERTI	BASAVILBASO	920059		2730	2131	SANTA GENOVEVA		760	899	
BUSTOS DE SORIA, MARIA URBELINA			E-O	AVDA. COLON	CNEL. PRINGLES	920068		2851	624	CUMELLEN		1400	1599	
BUSTOS PÉREZ, JOSÉ			NO-SE	MAQUINCHAO	IGUAZU	921084	921091	2616	456	VALENTINA SUR URBANA		600	1155	
			NO-SE	SAN JAVIER	CALLE CÓDIGO 14606	921091			456	VALENTINA SUR URBANA		1270	1600	
BUTA RANQUIL			O-E	AVDA. OLASCOAGA	RIO NEGRO	920082		1769	5122	RIO GRANDE		0	199	
CABELLERA DEL FRÍO		AVENIDA	E-O	RAMO DE SAL	PILMAYQUEN	920045	920044	5337	9024	TERRAZAS DEL NEUQUEN		290	999	
CABILDO			O-E	AVDA. OLASCOAGA	RIO NEGRO	920082		1769	4622	RIO GRANDE		0	199	
CABO DE HORNOS			O-E	CARMEN DE PATAGONES	AVDA. INDEPENDENCIA	920063		1769	861	SAPERE		2200	2440	
CABRAL, JUAN BAUTISTA	SARGENTO		E-O	AVDA. ARGENTINA	STEFENELLI	920066	920067	1769 y 4428	1624	AREA CENTRO ESTE	AREA CENTRO OESTE	0	1199	
			E-O	AVDA. COLÓN	AVDA. COMBATE DE SAN LORENZO	920068			1624	ISLAS MALVINAS		1400	2199	
CABRERA, PEDRO			SO-NE	BUSTOS PEREZ	CHOELE CHOEL	921084		2616	10606	VALENTINA SUR URBANA		4600	4745	
CACHEUTA			E-O	AVDA. GATICA	REMIGIO BOCH	920083		1769	4343	DON BOSCO III		1000	1230	
			E-O	CANDELARIA	AVDA. IGNACIO RIVAS	920083			4343	DON BOSCO III		1300	1399	
CACIQUE ANCANAMUN			O-E	MOQUEHUE	CQUE. CALFUCURA	920076		1769	862	CONFLUENCIA URBANO		2000	2060	
CACIQUE CALFUCURA			N-S	ACONQUIJA	CQUE. ANCANAMUN	920076		1769	5632	CONFLUENCIA URBANO		230	299	
			N-S	U. DEL C. FIGUEROA	AVDA. RICCHERI	920076			5632	CONFLUENCIA URBANO		400	699	
			N-S	AVDA. COPAHUE	CERRO CATEDRAL	920079			5632	CONFLUENCIA URBANO		900	1030	
CACIQUE CALVUQUEO			O-E	AVDA. SATURNINO TORRES	MZ. 9c NC.92007537771	920075		1769	1742	CONFLUENCIA URBANO		1400	1560	
			O-E	ALUMINE	MOQUEHUE	920075	920076		1742	CONFLUENCIA URBANO		1600	1999	
			O-E	CQUE. CALFUCURA	CQUE. PUELMAN	920076			1742	CONFLUENCIA URBANO		2050	2270	
			O-E	BORGES	OBREERO ARGENTINO	920076			1742	CONFLUENCIA URBANO		2440	2599	
CACIQUE CATRIEL			S-N	AVDA. SAN MARTIN	CANELO	920068	920053	1769	5014	CUMELLEN		0	1870	
			S-N	ANIBAL TROILO	AVDA. SOLDI	920053			5014	TERRAZAS DEL NEUQUEN		2130	2299	
CACIQUE CHEUQUEN			E-O	AVDA. IGNACIO RIVAS	CATAMARCA	920071		1769	843	BOUQUET ROLDAN		1400	1710	
CACIQUE CHOCORI			E-O	REMIGIO BOCH	CANDELARIA	920072		1769	663	BOUQUET ROLDAN		1200	1299	
CACIQUE CURRILIPÍ		PASAJE	E-O	SAN LUIS	LA PAMPA	920073		1769	2623	VILLA MARIA		100	199	

de la Ciudad de Neuquén
Concejo Deliberante

Anexo I
Guía de Nomenclatura Urbana de la Ciudad de Neuquén

NOMBRE CALLE	TRATO/RANGO	TIPO ARTERIA	ORIENT.	UBICACIÓN		SECCION		ORDENANZA DE ORIGEN	CODIGO	SECTOR-BARRIO		ALTURAS		OBSERVACIONES
				DESDE	HASTA	DESDE	HASTA			DESDE	HASTA	DESDE	HASTA	
CACIQUE MANQUEL			SO-NE	AVDA. ANTARTIDA ARGENTINA	REP. DE ITALIA	920057		1769	2304	AREA CENTRO OESTE		700	899	
CACIQUE PICHINTUN			O-E	MZ. R-NC.9200760865	OBRERO ARGENTINO	920063	920076	1769	262	CONFLUENCIA URBANO		2345	2599	
CACIQUE PUELMAN			N-S	ACONQUIJA	U. DEL C. FIGUEROA	920076		1769	6232	CONFLUENCIA URBANO		270	399	
			N-S	CQUE. CALVUQUEO	AVDA. RICCHERI	920076			6232	CONFLUENCIA URBANO		600	699	
CACIQUE PURRAN			N-S	J. J. LASTRA	AVDA. LANIN	920071		711	4733	LA SIRENA		400	899	
CACIQUE SAHUEQUE		PASAJE	N-S	MINISTRO ALCORTA	DR.T L PLANAS	920072		1769	3633	BOUQUET ROLDAN		300	399	
CAEPE MALAL (corral de bardas)		PASAJE	O-E	PARTES L. 7 y L. 8-MZ. B1	RIO MOCORETA	920061		4566	2581	PROVINCIAS UNIDAS		1870	1899	
CAFAYATE			O-E	BAHIA BLANCA	WINTER	920081		1769	3542	BELGRANO		600	799	
			O-E	ARROYO VA. MARIA	VIVANCO	920080			3542	BELGRANO		1065	1265	
CALQUIN			NE-SO	GUARANÍ	PULQUI	921079		1769	125	VALENTINA N. URB. (CARNAGHI)		5200	5420	
CAMINO, MIGUEL ANGEL			S-N	AVDA. INDEPENDENCIA	JUAN B. ALBERDI	920065		1769	2211	AREA CENTRO ESTE		0	199	
			S-N	AVDA. ALDERETE	AVDA. LELOIR	920065	920059		2211	AREA CENTRO ESTE	SANTA GENÓVEVA	400	1199	
CAMPILLO, MARCELINO D.	CONCEJAL		E-O	TARANTINO	ABELLI	920045		2337	7784	14 DE OCTUBRE		780	999	
CAMPORA, HECTOR JOSÉ	PRESIDENTE		E-O	EL COLIBRI	GASSOWSKI	921068		5384	2744	SAN LORENZO SUR		4300	4560	
			E-O	EDITH STAGNARO	ROSARIO	921079			2744	SAN LORENZO SUR		4600	4899	
			E-O	RAFAEL FERNANDEZ	CORTEZ REARTE	921069			2744	SAN LORENZO SUR		5100	5350	
CANADÁ			E-O	BELICE	MANAGUA	921085	921086	1769	646	VALENTINA NORTE URBANA		6000	6515	
CANDELARIA, LUIS	TENIENTE		N-S	AVDA. SAN MARTIN	AVDA. FAVA	920067	920083	1769	3713	BOUQUET ROLDAN	DON BOSCO III	0	1299	
			N-S	TUPUNGATO	ACONCAGUA	920083	920088		3713	D. BOSCO III	DON BOSCO II	1350	1940	
			N-S	FELIX VITALE	CONT. EJE CALLE CODIGO 06683	920088			3713	VALENTINA SUR RURAL		2500	2685	
CANELO			E-O	YUPANQUI	GOB. ASMAR	920053		5791	5664	BARDAS SOLEADAS		1620	1999	
CANADA DE GÓMEZ			E-O	LAS GAVIOTAS	RAFAELA	921080	921079	1769	184	CANAL V		4400	5050	
CARACAS			N-S	COSTA RICA	ALASKA	921087		1769	7036	VALENTINA NORTE URBANA		150	299	
CARHUE			NE-SO	AVDA. CROUZEILLES	LIMITÉ EJIDO	921062	921075	1769	5045	VALENTINA NORTE RURAL				
CARLOS PAZ			NO-SE	MAR CHIQUITA	COSQUIN	920052		1769	6324	COPOL		650	750	
CARMEN DE PATAGONES			S-N	FELIX SAN MARTIN	AVDA ISLAS MALVINAS	920063		1769	6011	MARIANO MORENO	SAPERE	15	699	
CAROL, JOSÉ	DIPUTADO		S-N	A. DOMINGUEZ	M. CAMPILLO	920045		2337	2974	14 DE OCTUBRE		2390	2695	
			E-O	AVDA. OLASCOAGA	NORDENSTROM	920073	920072		1623	BARRIO NUEVO	VILLA FLORENCIA	0	699	

de la Ciudad de Neuquén
Concejo Deliberante

Anexo I
Guía de Nomenclatura Urbana de la Ciudad de Neuquén

NOMBRE CALLE	TRATO/RANGO	TIPO ARTERIA	ORIENT.	UBICACIÓN		SECCION		ORDENANZA DE ORIGEN	CODIGO	SECTOR-BARRIO		ALTURAS		OBSERVACIONES
				DESDE	HASTA	DESDE	HASTA			DESDE	HASTA	DESDE	HASTA	
CARRO, ENRIQUE	INTENDENTE		E-O	AVDA. GATICA	CQUE. PURRAN	920072	920071	1769	1623	VILLA FLORENCIA	LA SIRENA	1000	1699	
			E-O	ANAYA	EVA PERON	920071			1623	LA SIRENA		1800	1940	
			E-O	PETRÓLEO	SAAVEDRA	920071			1623	LA SIRENA		2000	2199	
CASA DE PIEDRA			SO-NE	CONT. CALLE RUCACHOROY	LOS SURGENTES	920055	920054	7741	7534	VILLA CEFERINO		1500	1619	
			SO-NE	ABRAHAM	RAIHUE	920054			7534	VILLA CEFERINO		1670	1799	
CASILDA			S-N	AVDA. SAN MARTIN	ABRAHAM GOTLIP	921080	921068	1769	10714	CANAL V	SAN LORENZO NORTE	0	1149	
			S-N	AVDA. DR. RAMON	R. MARIN	921068			10714	MELIPAL		1200	1550	
CASPICHANGO			N-S	TINOGASTA	PLANAS	921083		1769	11633	CANAL V		300	399	
CASTELLI, JUAN JOSÉ			E-O	ALTE. BROWN	AVDA. 9 DE JULIO	920058		1769	3324	AREA CENTRO ESTE		200	449	
			E-O	LAS HERAS	STEFENELLI	920057			3324	AREA CENTRO OESTE		1110	1220	
			E-O	AVDA. COLON	PRINGLES	920056			3324	ISLAS MALVINAS		1490	1599	
			E-O	MAESTRO EMMA	CATRIEL	920056			3324	I. MALVINAS		1700	1799	
			E-O	CATRIEL	DIEGO ROSALES	920056	920055		3324	VILLA CEFERINO		1800	2399	
			E-O	MORITÁN	RIO GALLEGOS	921068			3324	SAN LORENZO NORTE		3800	4499	
			E-O	VENADO TUERTO	ROSARIO	921069			3324	SAN LORENZO NORTE		4700	4899	
CASTILLA, MANUEL J.		PEATONAL	E-O	EL CEIBO	M. DE CERVANTES SAAVEDRA	920052		2341	6444	ALTABARDA		813	895	
CASTILLA, RAFAEL			O-E	AVDA. SATURNINO TORRES	CORRENTOSO	920075			1642	CONFLUENCIA URBANO		1400	1499	
CASTRO RENDON, EDUARDO A.	DOCTOR		S-N	FORMOSA	BASAVILBASO	920059		2955	2631	SANTA GENOVEVA		800	940	
			S-N	AMEGHINO	AVDA. LEOIR	920059			2631	SANTA GENOVEVA		1000	1175	
CASTRO, ROSALÍA			N-S	ANIBAL TROILO	PIAZZOLA	920053		7071	4654	TERRAZAS DEL NEUQUEN		2130	2199	
CATAMARCA			N-S	AVDA. SAN MARTIN	PLANAS	920068	920071	1769	4713	BOUQUET ROLDAN		0	399	
CATANLIL			NO-SE	MAQUINCHAO	PUERTO DESEADO	921083	921091	2616	136	VALENTINA SUR URBANO				
CATARATA DE TURQUESA			SO-NE	LUNA DE CUARZO	EV. N°1	920044		5337	4474	TERRAZAS DEL NEUQUEN		2390	2530	
CAVIAHUE			O-E	BUENOS AIRES	MAESTROS NEUQUINOS	920058	920059	1769	3721	AREA CENTRO ESTE		100	360	
CAYASTA			S-N	AVDA. SAN MARTIN	AVDA. ZEBALLOS	921079		1769	12514	CANAL V		0	330	
			S-N	REPUBLICA DE ITALIA	AVDA. DEL TRABAJADOR	921069			12514	SAN LORENZO NORTE		900	1460	
			S-N	CASTO DE DIEGO PIZARRO	DR. J. GERVASONI	921064			12514	GRAN NEUQUEN SUR	GRAN NEUQUEN NORTE	1640	2145	
			E-O	AVDA. 1° DE MAYO	VALLE ENCANTADO	921067	921068		4164	MELIPAL		3400	3940	

*Concejo Deliberante
de la Ciudad de Neuquén*

Anexo I
Guía de Nomenclatura Urbana de la Ciudad de Neuquén

NOMBRE CALLE	TRATO/RANGO	TIPO ARTERIA	ORIENT.	UBICACIÓN		SECCION		ORDENANZA DE ORIGEN	CODIGO	SECTOR-BARRIO		ALTURAS		OBSERVACIONES	
				DESDE	HASTA	DESDE	HASTA			DESDE	HASTA	DESDE	HASTA		
CENTENO, MARIO E.	ENFERMERO		E-O	LAS GAVIOTAS	GASSOWSKI	921068		4745	4164	SAN LORENZO NORTE		4400	4549		
			E-O	EDITH STAGNARO	POTENTE	921069				4164	SAN LORENZO NORTE		4650	4959	
			E-O	RAFAELA	CORTEZ REARTE	921069				4164	SAN LORENZO NORTE		5040	5350	
CERRO BANDERA			E-O	JUJUY	FOTHERINGHAM	920057		1769	2544	AREA CENTRO OESTE		600	699		
			E-O	AVDA. COLON	PRINGLES	920056				2544	ISLAS MALVINAS		1440	1599	
			E-O	BATTILANA	DENIS	920056				2544	ISLAS MALVINAS		1650	2065	
			E-O	AVDA. COMBATE DE SAN LORENZO	M. RODRIGUEZ	920055				2544	VILLA CEFERINO		2200	2450	
CERRO BAYO			N-S	22 DE FEBRERO	1° DE ENERO	921065		7391	10654	GRAN NEUQUEN NORTE		2250	2299		
CERRO CATEDRAL			O-E	AVDA. SATURNINO TORRES	AVDA. TRONADOR	920080		1769	3462	CONFLUENCIA URBANO		1400	1799		
			O-E	MOQUEHUE	AVDA. PAIMUN	920079				3462	CONFLUENCIA URBANO		2000	2199	
CERRO CHAPELCO			N-S	AVDA. 1° DE MAYO	CALLE COD. 07704	921065	921050	7391	11154	GRAN NEUQUEN NORTE		2135	2299		
CERROS COLORADOS			O-E	AVDA. OLASCOAGA	SANTA CRUZ	920082	920081	1769	3822	VILLA MARÍA	BELGRANO	0	399		
			O-E	TIERRA DEL FUEGO	BAHIA BLANCA	920081				3822	BELGRANO			480	599
CHACABUCO			N-S	12 DE SEPTIEMBRE	PLANAS	920071		1769	4613	BOUQUET ROLDAN		100	399		
CHACO			N-S	AVDA. SAN MARTIN	12 DE SEPTIEMBRE	920069		1769	7013	EL PROGRESO		0	70		
			N-S	J. J. LASTRA	LOTE 16	920070	920086			7013	MILITAR	VALENTINA SUR RURAL			
CHAJARI			E-O	AVDA. COMBATE DE SAN LORENZO	AVDA. COLLON CURA	920069		1769	1344	EL PROGRESO		2200	2999		
			E-O	AVDA. COLLON CURA	MORITAN	921081				1344	HUILICHES		3000	3799	
			E-O	CASILDA	EL COLIBRI	921080				1344	SAN LORENZO SUR		4100	4350	
CHANETON, ABEL	INTENDENTE		N-S	AVDA. SAN MARTIN	A. STORNI	920067	920083	1769	2513	AREA CENTRO OESTE	LIMAY	0	1699		
			N-S	EL NIHUIL	PALPALA	920088				2513	LIMAY		1740	1889	
			N-S	A° DURAN	RIO SENGUERR	920088				2513	RIO GRANDE		2040	2299	
			N-S	A. S. ÁLVAREZ	CALLE COD.06663	920088				2513	RIO GRANDE		2370	2599	
CHASCOMUS			E-O	ESQ. SE - L. 36 Y NE L. 38	LIMITE EJIDO CON PLOTTIER	921055	921058	1769	13025	VALENTINA NORTE RURAL					
CHEPES			N-S	ACONCAGUA	DOMENE	920088		1769	3653	DON BOSCO II		1950	2099		
			N-S	CALLE ARROYO DURAN	RIO SENGUERR	920088				3653	VALENTINA SUR RURAL		2160	2299	
CHIARANDON, ANDRES RAFAEL			O-E	LONCOPUÉ	AVDA. INT. LINARES	920081		2915	4242	BELGRANO		870	999		
CHILE			E-O	AVDA. OLASCOAGA	NORDENSTROM	920073	920072	1769	1323	BARRIO NUEVO	VILLA FLORENCIA	0	699		

de la Ciudad de Neuquén
Concejo Deliberante

Anexo I
Guía de Nomenclatura Urbana de la Ciudad de Neuquén

NOMBRE CALLE	TRATO/RANGO	TIPO ARTERIA	ORIENT.	UBICACIÓN		SECCION		ORDENANZA DE ORIGEN	CODIGO	SECTOR-BARRIO		ALTURAS		OBSERVACIONES
				DESDE	HASTA	DESDE	HASTA			DESDE	HASTA	DESDE	HASTA	
CHIVILCOY			NE-SO	PERGAMINO	LIMITE EJIDO CON PLOTTIER	921060	921074	1769	8065	VALENTINA NORTE RURAL				
CHOELE CHOEL			NO-SE	MAQUINCHAO	PUERTO DESEADO	921084	921091	1769	11056	VALENTINA SUR URBANA		600	1770	
CHOIQUE			S-N	AVDA. CABELLERA DEL FRÍO	PIUQUEN	920044		6965	5354	MERCANTIL	TERRAZAS DEL NEUQUEN	2600	2850	
CHOROY			E-O	CUERDA DEL CIELO	MARA	920044		6965	9664	MERCANTIL	TERRAZAS DEL NEUQUEN	490	750	
CHOS MALAL			N-S	AGUADO	FELIX SAN MARTIN	920064	920075	1769	4612	MARIANO MORENO		0	350	
			N-S	PERTICONE	AVDA. RICCHERI	920075			4612	CONFLUENCIA URBANO		400	699	
CHOYA			E-O	FOTHERINGHAM	BARRANQUERAS	920057		1769	2644	AREA CENTRO OESTE		700	780	
CHRESTIA, VICENTE	INTENDENTE	AVENIDA	S-N	AVDA. SAN MARTIN	AVDA. DR. RAMÓN	920067	920057	1769	3014	AREA CENTRO OESTE	ALTABARDA	0	1299	
CHUBUT			N-S	MITRE	PUEYRREDON	920074	920081	1769	1212	AREA CENTRO SUR	BELGRANO	200	1530	
CIDES, CARMEN			NE-SO	CATAN LIL	CHOELE CHOEL	921083		2616	11006	VALENTINA SUR URBANA		4430	4699	
CIPOLLETTI, CESAR	INGENIERO		S-N	SAN MARTIN	HILARIO CUADROS	920069		1769	7614	EL PROGRESO		0	352	
			S-N	AVDA. BELGRANO	AVDA. DEL TRABAJADOR	920069	920055		7614	EL PROGRESO		400	880	
			S-N	CALLE 5	AVDA. PEREZ NOVELLA	920055	920054		7614	VILLA CEFERINO		1020	1760	
CIUDAD DE MAR DEL PLATA			N-S	J. J. LASTRA	AVDA. FRAY LUIS BELTRAN	921083		7868	10413	VALENTINA SUR URBANA		400	699	
CIUDAD DE RIO GALLEGOS			N-S	AVDA. SAN MARTIN	AVDA. BELGRANO	921080		7017	11734	CANAL V		0	399	
			N-S	REPUBLICA DE ITALIA	MATHEU	921068			11734	SAN LORENZO NORTE		900	1099	
			N-S	AVDA. DEL TRABAJADOR	AVDA. 1º DE MAYO	921068	921065		11734	GRAN NEUQUEN SUR	GRAN NEUQUEN NORTE	1420	2199	
CIUDAD DE VALDIVIA			S-N	AVDA. ANTARTIDA ARGENTINA	LOTES 21 y 22-MZ. A	920058		1769	1934	AREA CENTRO OESTE		700	984	
CLARO, PASCUAL		PASAJE	E-O	LEGUIZAMON	NORDENSTROM	920072		1769	643	AREA CENTRO SUR		600	699	
CODIHUE			SO-NE	OLIVARES	CARILAFQUEN	921067	921068		9604	Bº MELIPAL		1490	1580	
COIHUE			SE-N	AVDA. DR. RAMON	SGTO. ACOSTA	920055		5791	6834	VILLA CEFERINO		1150	1560	
			S-N	ABRAHAM	RAIHUE	920054			6834	VILLA CEFERINO		1650	1750	
COLIHUE			O-E	AVDA. SATURNINO TORRES	ALUMINÉ	920075		1769	2542	CONFLUENCIA URBANO		1400	1630	
			O-E	J. L. BORGES	OBRAERO ARGENTINO	920076			2542	CONFLUENCIA URBANO		2445	2599	
COLLON CURA		AVENIDA	S-N	AVDA. SAN MARTIN	AVDA. DEL TRABAJADOR	DIVISORIA 920/921		1769	8014	HUILICHES	UNION DE MAYO	0	899	
			SO-NE	AVDA. DEL TRABAJADOR	LAGO RUCACHOROY	920055			8014	GREGORIO ALVAREZ		960	1460	
COLOMBIA			O-E	AVELLANEDA	RÍO QUINTO	920064		1769	841	VILLA FARREL		1170	1699	
COLÓN, CRISTÓBAL		AVENIDA	S-N	AVDA. SAN MARTIN	AVDA. DR. RAMON	DIVISORIA		1769	4014	CUMELÉN	ISLAS MALVINAS	0	1250	

de la Ciudad de Neuquén
Concejo Deliberante

Anexo I
Guía de Nomenclatura Urbana de la Ciudad de Neuquén

NOMBRE CALLE	TRATO/RANGO	TIPO ARTERIA	ORIENT.	UBICACIÓN		SECCION		ORDENANZA DE ORIGEN	CODIGO	SECTOR-BARRIO		ALTURAS		OBSERVACIONES
				DESDE	HASTA	DESDE	HASTA			DESDE	HASTA	DESDE	HASTA	
COLONIA ALEMANA			O-E	CAMINO	PICO TRUNCADO	920059		2983	3841	SANTA GENOVEVA		700	999	
			O-E	SAENZ PEÑA	CALLE COD.03881	920060			3841	SANTA GENOVEVA	PROVINCIAS UNIDAS	1080	1680	
COLONIA ESPAÑOLA			S-N	COL. SIRIO LIBANESA	COL. ALEMANA	920059		2983	2811	SANTA GENOVEVA		1030	1099	
COLONIA SIRIO LIBANESA			O-E	PEHUEN	COL. ESPAÑOLA	920059		2983	3341	SANTA GENOVEVA		890	950	
COMAHUE			N-S	AVDA. COPAHUE	A° VILLA MARIA	920080		1769	3552	BELGRANO		900	1040	
			N-S	LAMARQUE	BOERR	920080			3552	BELGRANO		1150	1699	
COMBATE DE CHIMEHUIN			N-S	INT. CARRO	AVDA. LANIN	920071		1769	4533	LA SIRENA		500	899	
COMBATE DE SAN LORENZO		AVENIDA	S-N	AVDA. SAN MARTIN	ABRAHAM	DIVISORIA		1769	6014	CUMELLEN	VILLA CEFERINO	0	1650	
COMODORO RIVADAVIA			E-O	SAN JULIAN		921094	921095	1769	16066	VALENTINA SUR RURAL				
CONCEPCIÓN			NO-SE	POSADAS	SAN IGNACIO	921091		1769	256	VALENTINA SUR URBANA		900	1250	
			NO-SE	CALLE CÓDIGO 14106	CALLE CÓDIGO 14606	921091			256	VALENTINA SUR URBANA		1270	1499	
CONCORDIA			E-O	CIPOLLETTI	AVDA. COLLON CURA	920055		1769	2564	EL PROGRESO		2860	2999	
			E-O	VARVARCO	EL JARILLAL	921067			2564	UNION DE MAYO		3040	3210	
			E-O	MAESTROS PUNTANOS	FALLETTI	921067	921068		2564	UNION DE MAYO	SAN LORENZO SUR	3330	4149	
CONQUISTADORES DEL DESIERTO		AVENIDA	E-O	CALLE 8	LÍMITE CON LOTE OF.4	920034	LIMITE LOTE OF 4	2619		CIUDAD INDUSTRIAL	COL. NVA. ESPERANZA			
COPAHUE		AVENIDA	O-E	AVDA. OLASCOAGA	AVDA. COSTANERA	DIVISORIA		1769	3022	VILLA MARIA	CONFLUENCIA RURAL	0	3700	
CORDILLERA ESENCIAL			S-N	AVDA. SOLDI	AVDA. CABELLERA DEL FRIO	920044		5337	4774	TERRAZAS DEL NEUQUEN		2350	2600	
CÓRDOBA			S-N	AVDA. INDEPENDENCIA	AVDA. ISLAS MALVINAS	920065		1769	1211	AREA CENTRO ESTE		0	699	
COREL			E-O	EL ANTU	EL MALLIN	920053		7712	4824	ISLAS MALVINAS		1450	1540	
			E-O	BATTILANA	CATRIEL	920056			4824				1630	1785
CORRENTOSO			N-S	AGUADO	FELIX SAN MARTIN	920064	920075	1769	4212	MARIANO MORENO	CONFLUENCIA URBANO	0	399	
			N-S	MZ.1 NC.9200755460	AVDA. EL CHÓCON	920075	920080		4212	CONFLUENCIA URBANO		500	1299	
			N-S	AMARANTO SUAREZ	BOERR	920080			4212	CONFLUENCIA URBANO		1350	1699	
CORRIENTES			N-S	MITRE	HUMAHUACA	920073	920089	1769	512	AREA CENTRO SUR	RIO GRANDE	200	2183	
CORTÁZAR, JULIO			E-O	AVDA. COLON	PRINGLES	920068		2851	844	CUMELLEN		1400	1599	
CORTEZ REARTE, EDUARDO AGAPITO			S-N	AVDA. DR. RAMON	OTTO MAX NEUMAN	921069		10696	13874	SAN LORENZO NORTE		1200	1299	
			S-N	PIRKER	OLIVARES	921069			13874	SAN LORENZO NORTE		1340	1499	
			S-N	LUIS G. THOMAS	LAGO MUSTER	921064			13874	HIBEPA		1950	2099	

de la Ciudad de Neuquén
Concejo Deliberante

Anexo I
Guía de Nomenclatura Urbana de la Ciudad de Neuquén

NOMBRE CALLE	TRATO/RANGO	TIPO ARTERIA	ORIENT.	UBICACIÓN		SECCION		ORDENANZA DE ORIGEN	CODIGO	SECTOR-BARRIO		ALTURAS		OBSERVACIONES
				DESDE	HASTA	DESDE	HASTA			DESDE	HASTA	DESDE	HASTA	
COSENTINO, CARLOS ALBERTO			O-E	SAENZ PEÑA	RUFINO GAZZARI	920060		10693	3861	SANTA GENOVEVA		1090	1410	
COSQUIN			SO-NE	SAN FRANCISCO	CRUZ DEL EJE	920052		1769	1554	COPOL		2110	2230	
COSTA RICA			E-O	AVDA. O'CONNOR	CARACAS	921084	921087	1769	126	VALENTINA NORTE URBANA		4980	7420	
COVUNCO			NE-SO	BARRANQUERAS	CQUE. MANQUEL	920057		1769	2404	AREA CENTRO OESTE		785	935	
CREASE, LORENZO CARLOS	DIPUTADO		E-O	LA PAMPA	LOS CIPRESES	920089		2373	6123	RIO GRANDE		200	399	
CROUZEILLES, EMILIO	CAPITAN	AVENIDA	SE-NO	AVDA. SAN MARTIN	AYACUCHO	921079	921055	1769	50	VALENTINA NORTE RURAL				
CRUZ DEL EJE			E-O	JESUS MARIA	SAN FRANCISCO	920052		1769	6424	COPOL		600	999	
CUADROS, HILARIO			E-NO	CATRIEL	AVDA. COLLON CURA Y AVDA. BELGRANO	920068	920069	1769	104	CUMELLEN-EL PROGRESO		1800	2999	
CUBA			SE-NO	AVDA. SAN MARTIN	GUATEMALA	921077		1769	10015	VALENTINA NORTE RURAL		0	320	
CUERDA DEL CIELO			S-N	DE LOS SUEÑOS PERDIDOS	VENDAVAL SOSTENIDO	920044		5337	3874	TERRAZAS DEL NEUQUEN		2390	2500	
CULTRUM			N-S	15 DE AGOSTO	SAN CARLOS	920080		2910	3152	BELGRANO		940	1050	
			N-S	CAFAYATE	LAMARQUE	920080	3152		BELGRANO		1100	1149		
			N-S	MINAS	LOS ARAUCANOS	920080	3152		BELGRANO		1500	1640		
CURA BROCHERO			O-E	JESUS MARIA	COSQUIN	920052		1769	6224	COPOL		565	780	
CURIE, MARIA			E-O	SAAVEDRA	ARTIGAS	920070		4518	363	CANAL V		2300	2499	
DALMAU, BENJAMIN	CONCEJAL		E-O	LIMITE E. BARRIO	CALLE COD. 02374	920045		2337	7584	14 DE OCTUBRE		680	799	
			E-O	TARANTINO	TROITIÑO	920045	7584		14 DE OCTUBRE		800	869		
			E-O	CAROL	ABELLI	920045	7584		14 DE OCTUBRE		940	1020		
DARIO, RUBEN		PEATONAL	E-O	EL CEIBO	MIGUEL DE CERVANTES SAAVEDRA	920052		2341	6244	ALTABARDA		798	860	
DARWIN			N-S	AVDA. COPAHUE	AVDA. EL CHOCON	920080		1769	4632	CONFLUENCIA URBANO		900	1299	
			N-S	MINAS	BOERR	920080	4632		CONFLUENCIA URBANO		1500	1699		
DÁVALOS, JAIME		PEATONAL	E-O	EL CEIBO	AVDA. LAS FLORES	920052		2341	6544	ALTABARDA		818	900	
DE AGUADO, ALEJANDRO MARÍA			O-E	AVDA. SATURNINO TORRES	COSTA RIO NEUQUEN	920064	920062	1769	220	MARIANO MORENO	CONFLUENCIA URBANO	1400	3080	
DE ALVEAR, MARCELO TORCUATO	DOCTOR-PRESIDENTE	BOULEVARD-DIAGONAL	NO-SE	AVDA. ARGENTINA	AVDA. SAN MARTIN	920066		1769	204	AREA CENTRO ESTE		0	299	
DE AMADOR, FERNAN FÉLIX		PEATONAL	E-O	LAS MUTISIAS	SHAKESPEARE	920052		2341	5444	ALTABARDA		778	810	
			E-O	AVDA. LAS FLORES	LOS TULIPANES	920052	920057		5444	ALTABARDA		881	980	
DE ANDREA, MIGUEL	MONSEÑOR		S-N	AVDA. INDEPENDENCIA	COLONIA ALEMANA	920064	920060	1769	3211	VILLA FARREL	SANTA GENOVEVA	20	1069	
DEAN FUNES, GREGORIO			SO-NE	CURA BROCHERO	CARLOS PAZ	920052		1769	1254	COPOL		2090	2130	

de la Ciudad de Neuquén
Concejo Deliberante

Anexo I
Guía de Nomenclatura Urbana de la Ciudad de Neuquén

NOMBRE CALLE	TRATO/RANGO	TIPO ARTERIA	ORIENT.	UBICACIÓN		SECCION		ORDENANZA DE ORIGEN	CODIGO	SECTOR-BARRIO		ALTURAS		OBSERVACIONES
				DESDE	HASTA	DESDE	HASTA			DESDE	HASTA	DESDE	HASTA	
DE ARTIGAS, JOSÉ GERVASIO			N-S	AVDA. SAN MARTIN	MARIA CURIE	920069	920070	4518	6613	EL PROGRESO	CANAL V	0	199	
DE AZCUENAGA, MIGUEL		PASAJE	E-O	MONZÓN	DELVAS	920068		4746	1124	ISLAS MALVINAS		1458	1547	
DE CARO, ANGEL			O-E	RIO AGUAPEY	CARMEN DE PATAGONES	920063		7441	1641	SAPERE		2025	2099	
DE CERVANTES SAAVEDRA, MIGUEL		PEATONAL	SE-NO	QUEVEDO Y VILLEGAS	JAIME DAVALOS	920052		2341	2454	ALTABARDA		1700	1899	
DE DIEGO PIZARRO, CASTO			O-E	AVDA. GODOY	POTENTE	921065	921064	10515	5184	GRAN NEUQUEN SUR		4200	4979	
			O-E	CASIMIRO GÓMEZ	AVDA. NECOCHEA	921064			5184	GRAN NEUQUEN SUR		5200	5399	
DE LA AMISTAD			E-O	CATRIEL	G. MARTINEZ	920068		3230	1444	ISLAS MALVINAS		1700	1799	
DE LAPRIDA, FRANCISCO NARCISO			E-O	AVDA. CROUZEILLES	CARHUE	921071	921075	1769	5025	VALENTINA NORTE RURAL				
DE LAS HERAS, JUAN GREGORIO	GENERAL		S-N	AVDA. SAN MARTIN	AVDA. ANTARTIDA ARGENTINA	920067		1769	3214	AREA CENTRO OESTE		0	699	
DE LA TORRE, LISANDRO			N-S	AVDA. PRIMEROS POBLADORES	MITRE	920074		1769	2732	MARIANO MORENO		130	199	
			N-S	PERITO MORENO	AVENIDA RICCHERI	920074			2732	BELGRANO		300	699	
DE PUEYRREDÓN, JUAN MARTÍN	GENERAL		O-E	RIO NEGRO	MZ. 6B Y BRAZO RIO LIMAY	920081		1769	4522	RIO GRANDE		200	410	
DELEGADOS TERRITORIALES NEUQUINOS			S-N	CASIMIRO GÓMEZ	RESTO LOTE Z1	921064	921051	10699	13594	GRAN NEUQUEN N.	CUENCA XV	2028	2699	
DE LOS SUEÑOS PERDIDOS			E-O	AVDA. SOLDI	AVDA. SOLDI	920045		5337	7734	TERRAZAS DEL NEUQUEN		200	400	
DEL CAMPO, ESTANISLAO			E-O	RIO CALEUFU	AVDA. GODOY	921065		7027	5964	MELIPAL		4070	4199	
			E-O	EL COLIBRI	AVDA. NECOCHEA	921065	921064		5964	GRAN NEUQUEN SUR		4300	5399	
DEL CENTENARIO		PASAJE	E-O	NOGARA	SAVEDRA	920071		9945	1143	LA SIRENA		2050	2199	
DEL PIN, ORLANDO	CONCEJAL		E-O	CALLE COD. 2374	TARANTINO	920045		2337	7484	14 DE OCTUBRE		740	799	
			E-O	TROITINO	ABELLI	920045			7484	14 DE OCTUBRE		900	1050	
DEL SOL		PASAJE	O-E	VILLEGAS	PEHUEN	920065		2058	241	VILLA FARREL		800	899	
DEL TRABAJADOR		AVENIDA	NE-SO	SALTA	CHRESTIA	920057		1769	2204	AREA CENTRO OESTE		500	999	
			SE-NO	AVDA. COLON	AVDA. NECOCHEA	920056	921064		2204	ISLAS MALVINAS	GRAN NEUQUEN SUR	1400	5399	
DELVAS ANTONIO			S-N	AVDA. BELGRANO	ELORDI	920068		4783	4314	ISLAS MALVINAS		400	499	
			S-N	SGTO. CABRAL	AVDA. ANTARTIDA ARGENTINA	920068			4314	ISLAS MALVINAS		600	699	
DEMOCRACIA			O-E	AVDA. OLASCOAGA	RIO NEGRO	920089			6622	RIO GRANDE		0	199	
DENIS, FRANCISCO	GOBERNADOR		S-N	AVDA. BELGRANO	AVDA. DEL TRABAJADOR	920068	920056	1769	5734	ISLAS MALVINAS		400	790	
			S-N	CERRO BANDERA	RUCACHOROY	920056			5734	ISLAS MALVINAS	VILLA CEFERINO	800	1370	
DE ROSAS, JUAN MANUEL			N-S	12 DE SEPTIEMBRE	SARMIENTO	920073		4292	1613	AREA CENTRO SUR		100	199	

de la Ciudad de Neuquén
Concejo Deliberante

Anexo I
Guía de Nomenclatura Urbana de la Ciudad de Neuquén

NOMBRE CALLE	TRATO/RANGO	TIPO ARTERIA	ORIENT.	UBICACIÓN		SECCION		ORDENANZA DE ORIGEN	CODIGO	SECTOR-BARRIO		ALTURAS		OBSERVACIONES
				DESDE	HASTA	DESDE	HASTA			DESDE	HASTA	DESDE	HASTA	
DEWEY, LUIS H.			N-S	AGUADO	AGUERRE	920063	920076	1769	6712	CONFLUENCIA URBANO		0	199	
			N-S	U. DEL CARMEN FIGUEROA	COLIHUE	920076			6712	CONFLUENCIA URBANO		400	799	
DÍAZ, ANTONIO	CONCEJAL		E-O	CALLE CÓD.2374	TROIÑO	920045		2337	7384	14 DE OCTUBRE		740	869	
			E-O	CAROL	ABELLI	920045			7384	14 DE OCTUBRE		970	1069	
DÍAZ DE SOLÍS, JUAN			O-E	COMAHUE	DARWIN	920080		4189	4742	BELGRANO	CONFLUENCIA URBANO	1200	1680	
			O-E	DIP. PCIAL C. SOBISCH	TRIMARCO	920079			4742	CONFLUENCIA URBANO		2245	2350	
DIHUE			SE-NO	EL JARILLAL	AVDA. HUILEN	921067	921066	6927	8304	MELIPAL		3150	3400	
DISCÉPOLO, ENRIQUE SANTOS			E-O	A. YUPANQUI	CATRIEL	920053		7071	7844	PATAGONIA ARGENTINA		1650	1799	
DOCENTES LÓPEZ ALANIZ			O-E	CALFUCURA	AVDA. PAIMUN	920076		3701	1162	CONFLUENCIA URBANO		2060	2199	EN LOS REGISTROS
DOLAVON			N-S	VIDMA	LOTE NC. 09-21-083-7705-0000	921088		1769	12076	VALENTINA SUR RURAL				
DOMENE, JOSÉ			E-O	SAN LUIS	CHANETON	920089	920088	3386	6023	RIO GRANDE		100	799	
			E-O	AVDA. GATICA	AVDA. IGNACIO RIVAS	920088			6023	DON BOSCO II		1000	1399	
DOMÍNGUEZ, ALBERTO	CONCEJAL		E-O	SOBRANTE LOTE OF. 3	CAROL	920045		2337	7724	14 DE OCTUBRE		740	950	
DOMUYO			O-E	BENIGAR	MOQUEHUE	920064	920063	1769	242	MARIANO MORENO		1200	1999	
DON BOSCO			N-S	SARMIENTO	AVDA. FAVA	920073	920082	1769	1513	NUEVO	VILLA MARIA	200	1299	
DON QUIJOTE			E-O	LA PAMPA	LEGUIZAMÓN	920089		4026	5133	RIO GRANDE		200	599	
DORREGO, MANUEL	CORONEL		O-E	AVDA. OLASCOAGA	SANTA CRUZ	920082	920081	1769	3522	VILLA MARIA	BELGRANO	0	399	
DRURY, ADOLFO	CAPITAN	AVENIDA	N-S	AVDA. SAN MARTIN	PLANAS	921079	921084	1769	12013	CANAL V		0	399	
DUARTE DE PERÓN, EVA			N-S	LASTRA	AVDA. FRAY LUIS BELTRAN	920071		5191	5353	LA SIRENA		400	699	
DURÁN, ARCENIO			E-O	AVDA. IGNACIO RIVAS	ANAYA	920071		3700	453	BOUQUET ROLDÁN		1400	1799	
ECHEVERRÍA, ESTEBAN			E-O	AVDA. OLASCOAGA	LA PAMPA	920082		1769	3223	VILLA MARIA		0	199	
			E-O	MISIONES	DON BOSCO	920082			3223	VILLA MARIA		300	399	
ECHADOR			N-S	HONDURAS	ALASKA	921085		1769	3816	VALENTINA NORTE URBANA		140	215	
EDELMAN, ÁNGEL			O-E	AVDA. OLASCOAGA	BAHÍA BLANCA	920073	920074	1769	2522	VILLA MARIA		0	599	
EL ANTU			S-N	LOS INMIGRANTES	ESQ. NE LOTE 1-MZ. 12	920053		7712	4374	ISLAS MALVINAS		1560	1730	
EL BOLSÓN			O-E	ALUMINÉ	MOQUEHUE	920080	920079	1769	3262	CONFLUENCIA URBANO		1600	1999	
			O-E	LAGO ARGENTINO	AVDA. PAIMUN	920079			3262	CONFLUENCIA URBANO		2100	2199	
EL CEIBO			S-N	JOSÉ PEDRONI	LOS PENSAMIENTOS	920052		1769	2054	ALTABARDA		1650	1950	

de la Ciudad de Neuquén
Concejo Deliberante

CALLE DE LA CIUDAD DE NEUQUÉN
N.º 10702/A
CALLE DE LA CIUDAD DE NEUQUÉN
N.º 10702/A

Anexo I
Guía de Nomenclatura Urbana de la Ciudad de Neuquén

NOMBRE CALLE	TRATO/RANGO	TIPO ARTERIA	ORIENT.	UBICACIÓN		SECCION		ORDENANZA DE ORIGEN	CODIGO	SECTOR-BARRIO		ALTURAS		OBSERVACIONES
				DESDE	HASTA	DESDE	HASTA			DESDE	HASTA	DESDE	HASTA	
EL CHAÑAR		PASAJE	N-S	LIMITE LOTE 2B-MZ. I	LIMITE LOTE G-MZ. II	920075		3991	4412	CONFLUENCIA URBANO		500	599	
EL CHOCON		AVENIDA	O-E	AVDA. OLASCOAGA	COSTA RIO NEUQUEN	920082	920078	1769	4022	VILLA MARIA	CONFLUENCIA RURAL	0	3660	
EL CHOLAR		AVENIDA	N-S	AVDA. SAN MARTIN	PLANAS	921080	921083	5194	11013	CANAL V		0	399	
EL COLIBRÍ			S-N	ORTEGA Y GASSET	ELORDI	921080			11334	CANAL V		300	514	
			S-N	CHAJARI	LOS ZORZALES	921080			11334	CANAL V	SAN LORENZO SUR	571	661	
				AVDA. ZEBALLOS	PASTOR PLUIS	921068			11334	SAN LORENZO SUR		730	800	
			S-N	PASTOR PLUIS	MATHEU	921068			11334	SAN LORENZO SUR	SAN LORENZO NORTE	800	1099	
			S-N	BALBIN	AVDA. PEREZ NOVELLA	921068	921065		11334	GRAN NEUQUEN SUR		1250	1899	
EL CÓNDOR			S-N	CAÑADA DE GÓMEZ	PILAR	921080			11204	CANAL V		50	189	
			S-N	SALADILLO	LUCERO	921080			11204	CANAL V		240	345	
			S-N	AVDA. BELGRANO	EL COLIBRI	921080			11204	SAN LORENZO SUR		400	578	
EL DORADO			NO-SE	CATAN LIL	CHOELE CHOEL	921091		1769	12406	VALENTINA SUR URBANO		4150	4390	
EL HUECU			N-S	LAстра	AVDA. FRAY LUIS BELTRAN	921082		1769	8433	VALENTINA SUR URBANO		400	670	
EL JARILLAL			S-N	VILLAGUAY	CONCORDIA	921067			8414	UNION DE MAYO		720	840	
			S-N	REPÚBLICA DE ITALIA	AVDA. 1º DE MAYO	921067		2880	8414	UNION DE MAYO		900	1099	
			S-N	AVDA. DR RAMON	LA ARBOLEDA	921067	921066		8414	MELIPAL		1180	1990	
EL MAITEN		PASAJE	E-O	CHRESTIA AL 1200		920057		3991	3844	ALTABARDA		1000	1140	
EL MALLIN			S-N	COREL	CALLE CÓDIGO 05124	920053		7712	4694	ISLAS MALVINAS		1530	1630	
EL MANZANO			O-E	EL CHAÑAR	LIMITE O. C/LOTE NC.9200765365	920075	920076	1769	1542	CONFLUENCIA URBANO		1550	2230	
			O-E	LIMITE E. C/LOTE NC.9200765365	OBREIRO ARGENTINO	920076			1542	CONFLUENCIA URBANO		2395	2599	
EL MONTAÑÉS			N-S	AMARANTO SUAREZ	Aº DURAN	920082		5756	712	VILLA MARIA		1360	1470	
EL NIHUIL			E-O	ARROYO DURAN	JOSE INGENIEROS	920088		1769	5143	LIMAY		650	959	
			E-O	AVDA. GÁTICA	AVDA. IGNACIO RIVAS	920088			5143	DON BOSCO II		1000	1399	
EL PLUMERILLO			N-S	ACONQUIJA	U. DEL CARMEN FIGUEROA	920076		7859	6332	CONFLUENCIA URBANA		300	399	
EL QUEBRACHAL			N-S	LAMARQUE	AVDA. EL CHOCON	920080		1769	3352	BELGRANO		1150	1299	
			N-S	MINAS	PURMAMARCA	920080	920091		3352	BELGRANO		1500	1929	
EL SAUCE			S-N	COREL	DR. D. ABRAHAM	920053		7712	4534	ISLAS MALVINAS		1530	1620	
EL TRÉBOL			E-O	AVDA. NECOCHEA	AVDA. CROUZEILLES	921070		1769	4084	VALENTINA NORTE RURAL				

de la Ciudad de Neuquén
Concejo Deliberante

Anexo I
Guía de Nomenclatura Urbana de la Ciudad de Neuquén

NOMBRE CALLE	TRATO/RANGO	TIPO ARTERIA	ORIENT.	UBICACIÓN		SECCION		ORDENANZA DE ORIGEN	CODIGO	SECTOR-BARRIO		ALTURAS		OBSERVACIONES
				DESDE	HASTA	DESDE	HASTA			DESDE	HASTA	DESDE	HASTA	
ELORDI, EDUARDO	GOBERNADOR		E-O	AVDA. ARGENTINA	MZ. A-NC. 92006785160000	920066	920067	4428	1324	AREA CENTRO ESTE	AREA CENTRO OESTE	0	1219	
			E-O	AVDA. COLON	AVDA. COMBATE DE SAN LORENZO	920068			1324	ISLAS MALVINAS		1400	2199	
			E-O	AVDA. RUFINO ORTEGA	LAGOS DEL SUR	921081			1324	HUILICHES		3400	3535	
			E-O	MORITAN	TOSTADO	921080			1324	SAN LORENZO SUR		3800	3899	
			E-O	RECONQUISTA	CASILDA	921080			1324	SAN LORENZO SUR		4000	4099	
			E-O	AVDA. GODOY	JOAQUIN PARDO	921080			1324	SAN LORENZO SUR		4200	4550	
EMPEDRADO			S-N	AVDA. 1° DE MAYO	RIO PULMARI	921065		7391	10554	GRAN NEUQUEN SUR	MELIPAL	1920	2075	
			S-N	LAGO CARDIEL	1° DE ENERO	921065			10554	GRAN NEUQUEN SUR	MELIPAL	2180	2300	
ENCINA, CARLOS	AGRIMENSOR		E-O	JUJUY	CHRESTIA	920057		1769	3944	ALTABARDA		600	999	
			E-O	AVDA. COLON	LAGO MELIQUINA	920056			3944	ISLAS MALVINAS		1459	1560	
			E-O	EV. NC. 09200566879	BATTILANA	920056			3944	ISLAS MALVINAS		1620	1650	
			E-O	CATRIEL	AVDA. COMBATE DE SAN LORENZO	920056			3944	VILLA CEFERINO		1801	2199	
ENRIQUEZ, JOSÉ			N-S	AVDA. SAN MARTIN	12 DE SEPTIEMBRE	920069		9903	6313	EL PROGRESO		0	69	
ENTRE RÍOS			S-N	AVDA. INDEPENDENCIA	LIMITE S LOTE UNC	920059		1769	2011	SANTA GENOVEVA		0	1199	
EPECUEN			SE-NO	LAPRIDA	CHIVILCOY	921073		1769	14055	VALENTINA NORTE RURAL				
ESPAÑA		BOULEVARD-DIAGONAL	SO-NE	AVDA. ALDERETE- AVDA. ARGENTINA	BASAVILBASO	920066	920059	1769	1201	AREA CENTRO ESTE		0	520	
ESQUEL			E-O	SAN JULIAN	LOTE 12-NC. 92108322050000	921090	921088	1769	12066	VALENTINA SUR RURAL				
ESQUIÚ, MAMERTO	FRAY		E-O	AVDA. OLASCOAGA	DON BOSCO	920082		1769	3423	VILLA MARIA		0	449	
ESTADO DE ISRAEL			N-S	U. DEL C. FIGUEROA	AVDA. RICCHERI	920077		1769	8132	CONFLUENCIA RURAL		400	699	
ESTRELLA CONSTRUÍDA			S-N	AVDA. SOLDI	AVDA. CABELLERA DEL FRÍO	920045		5337	3674	TERRAZAS DEL NEUQUEN		2351	2599	
EUROPA			O-E	AMERICA DEL SUR	ASIA	920047	920049	4863	7361	RINCON DE EMILIO		340	760	
FALLETI, JOSÉ			S-N	ALONSO	NOGOYÁ	921080		3705	10914	SAN LORENZO SUR		445	540	
			S-N	CONCORDIA	GOTLIP	921068			10914	SAN LORENZO SUR	SAN LORENZO NORTE	815	1148	
			S-N	AVDA. DEL TRABAJADOR	PIRKER	921068			10914	MELIPAL		1270	1370	
FAMAILLA			O-E	LAZARO MARTIN	TAFI VIEJO	920062		1769	281	CONFLUENCIA URBANO		2600	2799	
FAMATINA			N-S	SAN ISIDRO	PLANAS	921083		1769	10013	CANAL V		150	399	
FARALLON NEGRO			N-S	AVDA. SAN MARTIN	12 DE SEPTIEMBRE	921080		1769	10313	CANAL V		0	69	
			N-S	SAN ISIDRO	PLANAS	921083			10313	CANAL V		150	399	

de la Ciudad de Neuquén
Concejo Deliberante

Anexo I
Guía de Nomenclatura Urbana de la Ciudad de Neuquén

NOMBRE CALLE	TRATO/RANGO	TIPO ARTERIA	ORIENT.	UBICACIÓN		SECCION		ORDENANZA DE ORIGEN	CODIGO	SECTOR-BARRIO		ALTURAS		OBSERVACIONES
				DESDE	HASTA	DESDE	HASTA			DESDE	HASTA	DESDE	HASTA	
FAVA, JOSÉ		AVENIDA	E-O	AVDA. OLASCOAGA	AVDA. O'CONNOR	920082	921092	1769	4023	VILLA MARIA	MILITAR	0	3750	
FERNÁNDEZ MORENO, BALDOMERO		PEATONAL	E-O	EL CEIBO	M. DE CERVANTES SAAVEDRA	920052		2341	6344	ALTABARDA		801	882	
FERNÁNDEZ, JOSÉ ANDRÉS			SO-NE	PADRE N. MASCARDI	OSCAR ARABARCO			10698	3704	VILLA CEFERINO				EXPTE. OE-7973-F-2004
FERNANDEZ, RAFAEL			S-N	NEUMAN	OLIVARES	921069		9827	13034	SAN LORENZO NORTE		1300	1499	
			S-N	SERRANO	1° DE ENERO	921064			13034	GRAN NEUQUEN SUR	HIBEPA	1640	2299	
FERRARI, MANUEL			S-N	REPUBLICA DE ITALIA	CASTELLI	920055		7231	6234	VILLA CEFERINO		900	999	
			S-N	LAGO RUCACHOROY	GDOR. PEDRO A. MORENO	920055	920054		6234	VILLA CEFERINO		1390	1599	
FIAMBALÁ			N-S	12 DE SEPTIEMBRE	PLANAS	921083		1769	11513	CANAL V		100	399	
FIGUEROA, URMENIO DEL CARMEN			O-E	PERTICONE	COSTA RIO NEUQUEN	920075	920096	1769	1142	CONFLUENCIA URBANO		1680	3850	
FIRPO, LUIS ÁNGEL			E-O	GUATEMALA	LOTE 4B	921077		2674	2925	VALENTINA NORTE URBANA		6580	6680	
FITIPALDI, JORGE RAUL			E-O	MORITAN	FALLETTI	921068		5441	3164	SAN LORENZO NORTE		3800	4148	
			E-O	EL COLIBRI	RIO GALLEGOS	921068			3164	SAN LORENZO NORTE		4300	4499	
			E-O	VENADO TUERTO	ROSARIO	921069			3164	SAN LORENZO NORTE		4700	4899	
FLORES GIMÉNEZ, DIEGO MANUEL			E-O	MONZON	DELVAS	920068		5193	1824	ISLAS MALVINAS		1450	1560	
FORMOSA			O-E	MENDOZA	ENTRE RIOS	920059		1769	2441	SANTA GENOVEVA		400	599	
			O-E	VILLEGAS	MONSEÑOR DE ANDREA	920059	920060		2441	SANTA GENOVEVA		800	1110	
			O-E	AVELLANEDA	RIO BERMEJO	920060			2441	SANTA GENOVEVA		1210	1386	
			O-E	RIO BERMEJO	RIO DESAGUADERO	920060			2441	SANTA GENOVEVA		1390	1499	
			O-E	RIO DIAMANTE	BORLENGHI	920060			2441	PROVINCIAS UNIDAS		1600	1799	
FORTÍN CONFLUENCIA			E-O	MORITAN	LAS GAVIOTAS	921080		1769	264	CANAL V		3800	4399	
FORTÍN GUAÑACOS			E-O	REMIGIO BOCH	TTE. CANDELARIA	920072		1769	343	BOUQUET ROLDAN		1200	1299	
			E-O	AVDA. IGNACIO RIVAS	TRABAJADOR MUNICIPAL	920071			343	BOUQUET ROLDAN		1400	1599	
FORTÍN 1° DE MAYO			N-S	SAN RAFAEL	AVDA. JOSE FAVA	920083		1769	3853	DON BOSCO III		950	1299	
FONMERRINGHAM, IGNACIO B.	GENERAL		S-N	AVDA. SAN MARTIN	REPUBLICA DE ITALIA	920067	920057	1769	2214	AREA CENTRO OESTE		0	899	
FRONTERA			E-O	AVDA. COMBATE DE SAN LORENZO	PADRE MASCARDI	920069		1769	244	EL PROGRESO		2200	2599	
GAIMAN			E-O	PUERTO MADRYN	MZ. 6Y-NC. 09210838009	921089		1769	11066	VALENTINA SUR RURAL				
GALARZA			E-O	AVDA. COMBATE DE SAN LORENZO	MORITAN	920069	921081	1769	1544	EL PROGRESO		2200	3799	
			E-O	RECONQUISTA	AVDA. GODOY	921080			1544	SAN LORENZO SUR		4000	4199	

de la Ciudad de Neuquén
Concejo Deliberante

Anexo I
Guía de Nomenclatura Urbana de la Ciudad de Neuquén

NOMBRE CALLE	TRATO/RANGO	TIPO ARTERIA	ORIENT.	UBICACIÓN		SECCION		ORDENANZA DE ORIGEN	CODIGO	SECTOR-BARRIO		ALTURAS		OBSERVACIONES
				DESDE	HASTA	DESDE	HASTA			DESDE	HASTA	DESDE	HASTA	
GARAY, JUAN DE			S-N	AVDA. EL CHOCON	TRES ARROYOS	920081		4427	1812	BELGRANO		1300	1440	
GARCÍA, AURELIO	PROFESOR		E-O	MAESTROS PUNTANOS	MORITAN	921081		2639	164	HUILICHES		3300	3799	
GARCÍA BAYÓN, TOMÁS			N-S	AMARANTO SUÁREZ	BOERR	920080		6601	4132	CONFLUENCIA URBANO		1350	1699	
GARCÍA, VICTOR ANÍBAL			S-N	FORMOSA	BASAVILBASO	920059		2955	2651	SANTA GENOVEVA		800	939	
			S-N	AMEGHINO	COLONIA ALEMANA	920059			2651	SANTA GENOVEVA		1000	1099	
GARDEL, CARLOS			S-N	LOTE NC. 9200643209 (PH)	AVDA. ALDERETE	920064		1769	3131	VILLA FARREL		194	399	
GASSOWSKY, ESTANISLAO MARIA			S-N	CANADA DE GÓMEZ	PILAR	921080		5385	11954	CANAL V		50	345	
			S-N	SALADILLO	LUCERO	921080			11954	CANAL V		220	345	
			S-N	PASTOR PLUIS	ROQUE RAMIREZ	921068			11954	CANAL V	SAN LORENZO SUR	800	1045	
			S-N	MATHEU	NEUMAN	921068			11954	SAN LORENZO NORTE		1100	1299	
GATICA, DANIEL E.	INSPECTOR	AVENIDA	N-S	AVDA. SAN MARTIN	CALLE COD. 06683	920072	920099	1769	3013	BOUQUET ROLDAN	BRAZO RIO LIMAY	0	3050	
GAZZARI, ROBERTO RUFINO			S-NE	AMEGHINO	COSTA RIO NEUQUEN	920060		5653	3851	BOUQUET ROLDAN	VALENTINA SUR RURAL	960	1199	
GENCO, PEDRO			E-O	AVDA. NECOCHEA	MZ. R4-NC. 9210771201	921063	921062	6641	5864	VALENTINA NORTE RURAL				
GENTILLINI, ALBERTO	CONCEJAL		E-O	LIMITE E. B° 14 DE OCTUBRE	TARANTINO	920045		2337	7684	B° 14 DE OCTUBRE		670	789	
			E-O	TROITINO	ABELLI	920045			7684	B° 14 DE OCTUBRE		860	999	
GERVASONI, JORGE	DOCTOR		E-O	VENADO TUERTO	ROSARIO	921064		10697	6684	B° HIBEPA		4700	4899	
			E-O	RACEDO	CALLE COD. 14214	921064	921063		6684	B° HIBEPA		5000	5480	
			E-O	CALLE COD. 14314 (PROPUESTO)	CALLE COD. 16254	921063	921062		6684	TOMA ESFUERZO		5640	6615	
GIAMBELUCA, ANTONIO	DIPUTADO PROVINCIAL		O-E-SE	AVDA. PAIMUN	A°VILLA MARIA-LAS GRUTAS	920079		4989	4262	B° CONFLUENCIA URBANO		2200	2450	
GIMÉNEZ, EVARISTO HEVERTO			S-N	RAFAEL FERNÁNDEZ	TRAB. ESTATALES NEUQUINOS	921069		9523	4624	B° SAN LORENZO NORTE		5100	5305	
GODDY, ENRIQUE	CORONEL	AVENIDA	S-N	AVDA. SAN MARTIN	AVDA. 1° DE MAYO	921080	921065	1769	11014	SAN LORENZO SUR	MELIPAL	0	2050	
GOETHE, JOHAN WOLFGANG		PEATONAL	S-N	LOS LIRIOS	LAS AZALEAS	920057		2341	2754	ALTABARDA		1380	1580	
GÓMEZ, CASIMIRO			S-N	RUFINO	MAESTRO LUCERO	921079		4243	13534	SAN LORENZO SUR		250	345	
			S-N	AVDA. DR RAMON	CALLE CÓDIGO 07324	921069	921051		13534	SAN LORENZO NORTE	CUENCA XV	1200	2599	
GONZÁLEZ, JOAQUÍN V.	MINISTRO		O-E	AVDA. ARGENTINA	ENTRE RÍOS	920066	920065	1769	721	AREA CENTRO ESTE		0	599	
GOTLIP, ABRAHAM			E-O	FELICIANO	AVDA. RUFINO ORTEGA	921067		5326	3864	UNION DE MAYO		3270	3399	
			E-O	MORITAN	FALLETTI	921068			3864	SAN LORENZO NORTE		3800	4149	
			E-O	LAS PALOMAS	GASSOWSKI	921068			3864	SAN LORENZO NORTE		4240	4555	

de la Ciudad de Neuquén
Concejo Deliberante

SECRETARÍA DE LEGISLATIVO

Anexo I
Guía de Nomenclatura Urbana de la Ciudad de Neuquén

NOMBRE CALLE	TRATO/RANGO	TIPO ARTERIA	ORIENT.	UBICACIÓN		SECCION		ORDENANZA DE ORIGEN	CODIGO	SECTOR-BARRIO		ALTURAS		OBSERVACIONES
				DESDE	HASTA	DESDE	HASTA			DESDE	HASTA	DESDE	HASTA	
			E-O	EDITH STAGNARO	POTENTE	921069			3864	SAN LORENZO NORTE		4650	4950	
GOYA			S-N	AVDA. SAN MARTIN	PLANAS	921085		1769	3316	VALENTINA NORTE URBANA		0	299	
GRANADEROS			S-N	AGUADO	SAN PABLO	920062		1769	7411	CONFLUENCIA URBANO		0	99	
GRAVIER, JORGE E.	LOCUTOR		S-N	AVDA. ISLAS MALVINAS	AMEGHINO	920060		4782	3711	SANTA GENOVEVA		700	980	
GUALEGUAY			S-N	AURELIO GARCÍA	MTRO. L. LUCERO	921081		1769	8814	HUILICHES		45	350	
GUARANÍ			SE-NO	AVDA. SAN MARTIN	HUANQUERO	921079		1769	115	VALENTINA N. URB. (Carnaghi)		0	199	
GUARANIES		PASAJE	NO-SE	POSADAS	EL DORADO	921091		4162	3706	VALENTINA SUR URBANA		1050	1120	
GUATEMALA			E-O	MARTINICA	LIMITE O. EJIDO URBANO	921077	921075	1769	2825	VALENTINA NORTE URBANA				
GÜEMES, MARTÍN MIGUEL DE	GENERAL		O-E	AVDA. INT. LINARES	LIMITE L. X1-NC. 9200754838	920075		1769	1442	BELGRANO		1000	1215	
GUERRERO, BLAS			O-E	JOSÉ ROSA	WINTER	920074		1769	1842	BELGRANO		700	799	
GUERRERO, VICTOR SAMUEL	SARGENTO		E-O	CALLE COD. 04134	ESQ. NO MZ 8/SO MZ 7	920056		5519	4264	ISLAS MALVINAS		1350	1499	
			E-O	VIDAL	CIPOLLETTI	920056	920055		4264	ISLAS MALVINAS	VILLA CEFERINO	1950	2720	
			E-O	GDOR. PERI	VARVARCO	920055			4264	GREGORIO ALVAREZ		2760	2930	
GUERRICO, MARTIN	CORONEL		O-E	AVDA. ILLIA	MZ 27-LOTE 6-NC 920064808	920064		1769	741	VILLA FARREL		1000	1040	
GUIÑAZÚ, EMILIO			E-O	AVDA. OLASCOAGA	LEGUIZAMON	920082		1769	3823	VILLA MARIA		0	599	
GÜIRALDES, RICARDO			E-O	AVDA. OLASCOAGA	DON BOSCO	920082		1769	3623	VILLA MARIA		0	449	
GUTIERREZ JOSE MARIA			E-O	CALLE COD.00413	SAN MARINO	920089		2669	5723	RIO GRANDE(Jard. Del Rey)		80	140	
			E-O	CALLE COD.01113	YAMPAI	920089			5723	RIO GRANDE (Jard. Del rey)		230	570	
			E-O	LEGUIZAMON	NORDENSTROM	920088			5723	RIO GRANDE		600	699	
			E-O	INT. MANGO	AVDA. GATICA	920088			5723	DON BOSCO II		930	999	
GUZMÁN, RICARDO	SARGENTO DE POLICIA	PASAJE	E-O	ENTRE RIOS	CAMINO	920065		1769	341	AREA CENTRO ESTE		600	699	
HERCE, JOSÉ			S-N	AVDA. SAN MARTIN	GUATEMALA	921076		4960	7115	VALENTINA NORTE URBANA (Ferroviario)		0	250	
HERNÁNDEZ, JOSÉ			S-N	AVDA. INDEPENDENCIA	LAGO QUILLEN	920064		1769	3811	VILLA FARREL		80	199	
HÉROES DE MALVINAS		PASAJE	N-S	PARQUE CENTRAL ESTE. MITRE	AVDA. INDEPENDENCIA	920073		9722	1232	PARQUE CENTRAL ESTE		0	99	
HONDURAS			E-O	TEGUCIGALPA	SAN SALVADOR	921086		1769	366	VALENTINA NORTE URBANA		6940	7099	
HOUSSAY, BERNARDO	DOCTOR	AVENIDA	E-O	LEGUIZAMON	AVDA. IGNACIO RIVAS	920083		1769	4543	LIMAY	DON BOSCO III	600	1399	
HUA HUM			N-S	AVDA. JOSE FAVA	ACONCAGUA	920083	920088	1769	2653	LIMAY		1300	1940	
HUANQUERO			NO-SE	AVDA. CROUZEILLES	AVDA. SAN MARTIN	921079		1769	525	VALENTINA NORTE URBANA (Carnaghi)		5310	5650	

de la Ciudad de Neuquén
Concejo Deliberante

Anexo I
Guía de Nomenclatura Urbana de la Ciudad de Neuquén

NOMBRE CALLE	TRATO/RANGO	TIPO ARTERIA	ORIENT.	UBICACIÓN		SECCION		ORDENANZA DE ORIGEN	CODIGO	SECTOR-BARRIO		ALTURAS		OBSERVACIONES
				DESDE	HASTA	DESDE	HASTA			DESDE	HASTA	DESDE	HASTA	
HUEMUL			N-S	AVDA. CABELLERA DEL FRIO	RAQUI	920044		6965	4754	MERCANTIL	TERRAZAS DEL NEUQUEN	2600	2899	
HUENU			SO-NE	NEHUEN	RIO CALEUFU	921065			10404	MELIPAL		1650	1690	
			SO-NE	AVDA. 1° DE MAYO	MZ. 1 NC. 9210653799	921065			10404	MELIPAL		1790	1860	
HUERQUEN			N-S	CAFAYATE	AVDA. EL CHOCON	920080			3452	BELGRANO		1159	1299	
			N-S	MINAS	LOS ARAUCANOS	920080		3707	3452	BELGRANO		1500	1640	
HUILEN		AVENIDA	SO-NE	NEHUEN	AVDA. PEREZ NOVELLA	921067	921066		9404	MELIPAL		1380	1890	
HULLICHES	DEPARTAMENTO		N-S	AVDA. EL CHOCON	COSTA BRAZO RIO LIMAY	920081		1769	2452	BELGRANO		1300	1590	
HUINGANCO			NE-SO	AVDA. SAN MARTIN	12 DE SEPTIEMBRE	921081		5194	9803	CANAL V (Consortio San Martin)		0	70	
HUMAHUACA			O-E	MZ. 17-NC. 09200944329	RIO NEGRO	920089		1769	6222	RIO GRANDE		28	198	
IBÁÑEZ	TENIENTE 1°		O-E	AVDA. ARGENTINA	CORDOBA	920066		1769	1621	AREA CENTRO ESTE		0	299	
			O-E	MENDOZA	MIGUEL A CAMINO	920065			1621	AREA CENTRO ESTE		400	699	
IGUAZU			NO-SE	CONCEPCION	CHOELE CHOEL	921091		1769	12606	VALENTINA SUR URBANA		4100	4280	
ILLIA, ARTURO HUMBERTO	PRESIDENTE	AVENIDA	S-N	AVDA. INDEPENDENCIA	AVDA. LELOIR	DIVISORIA		2174	3011	VILLA FARREL	SANTA GENOVEVA	0	1150	
INAL ANTU			N-S	NC.9200574362	AGRIM. ENCINA	920057		3908	2834	ALTABARDA (Sur)		1085	1140	
INDEPENDENCIA		AVENIDA	O-E	AVDA ARGENTINA	AVDA. ALDERETE	920066	920063	1769	20	AREA CENTRO ESTE	SAPERE	0	2526	
INGENIEROS, JOSÉ			N-S	LINCOLN	ACONCAGUA	920083	920088	1769	2853	LIMAY		1170	1940	
			N-S	A. S. ALVAREZ	CALLE COD.06683	920088			2853	RIO GRANDE		2370	2660	
IRIGOYEN, HIPÓLITO	PRESIDENTE		S-N	AVDA. SAN MARTIN	AVDA. DR RAMON	920066	920058	1769	514	AREA CENTRO ESTE		0	1199	
			S-N	F. SALES TORRES	OTTO MAX NEUMAN	920058			514	AREA CENTRO ESTE		1250	1399	
IRUPE			NE-SO	LAS MADRESELVAS	PEATONAL LAS FLORES	920052		1769	7544	ALTA BARDA		1038	1131	
ISLAS MALVINAS		AVENIDA	O-E	AVDA ARGENTINA	F. PITROL	920066	920063	1769	2021	AREA CENTRO ESTE	PROVINCIAS UNIDAS	0	2310	
ISLA VERDE			E-O	CARMEN DE PATAGONES	F. PITROL	920063		3614	1171	SAPERE		2200	2350	
ISLA VICTORIA			NE-SO	ARABARCO	LAGO MELIQUINA	920055		8066	3604	VILLA CEFERINO		2389	2458	
ITUZAINGO			N-S	COSTA RICA	PLANAS	921085		1769	2716	V. NORTE URBANA		100	260	
JAMAICA			NO-SE	A. KRUSSE	GUATEMALA	921077		5682	8515	V NORTE URBANA		140	320	
JESUS MARIA			SE-NO	RIAVITZ	CRUZ DEL EJE	920051	920052	1769	1054	AREA CENTRO ESTE	COPOL	1630	2236	
JIMÉNEZ DE HERCE, CATALINA			S-N	AVDA. SAN MARTIN	GUATEMALA	921076		4960	6815	VALENTINA NORTE URBANA (Ferroviario)		0	130	
JUAN XXIII			S-N	AVDA. ILLIA	RIO AGUAPEY	920064	920063	1769	6815	VILLA FARREL		1000	2099	

de la Ciudad de Neuquén
Consejo Deliberante

Anexo I
Guía de Nomenclatura Urbana de la Ciudad de Neuquén

NOMBRE CALLE	TRATO/RANGO	TIPO ARTERIA	ORIENT.	UBICACIÓN		SECCION		ORDENANZA DE ORIGEN	CODIGO	SECTOR-BARRIO		ALTURAS		OBSERVACIONES
				DESDE	HASTA	DESDE	HASTA			DESDE	HASTA	DESDE	HASTA	
JUBILADOS NEUQUINOS			S-N	NOGOYA	GALARZA	921080		3705	10614	SAN LORENZO SUR		550	640	
			S-N	CONCORDIA	REPUBLICA DE ITALIA	921068			10614	SAN LORENZO SUR		815	899	
			S-N	AVDA DEL TRABAJADOR	PIRKER	921068			10614	MELIPAL		1250	1370	
JUJUY			S-N	AVDA. SAN MARTIN	AGRIM. ENCINA	DIVISORIA		1769	2014	AREA CENTRO OESTE	ALTABARDA	0	1190	
JUNÍN DE LOS ANDES			O-E	NC. 9200635051	AVDA. INDEPENDENCIA	920063		1918 BIS	661	SAPERE		2245	2340	
			O-E	PERTICONE	LAZARO MARTIN	920063			661	CONFLUENCIA URBANO		2500	2599	
JUSTO, JUAN B.			E-O	AVDA ARGENTINA	AVDA. COMBATE DE SAN LORENZO	920066	920068	1769	224	AREA CENTRO ESTE	CUMELÉN	0	2199	
KILKA			NO-SE	CALLE 38	LAGO PILHUE	921067	921066	6927	4904	MELIPAL		3160	3580	
KOESSLER ILG, BERTA DE			N-S	TUNUYAN	AVDA. JOSE FAVA	920082		1769	1853	VILLA MARIA		1140	1299	
			N-S	BOULEVARD LOS CASTAÑOS	E.V NC.9200822110	920082			1853	VILLA MARIA		1400	1520	
KRUSSE, ARTURO			SO-NE	NC.9210772050	MARTINICA	921077		3702	2625	VALENTINA NORTE URBANA		6450	6540	
LA ARBOLEDA			NE-SO	LOS LIGUSTROS	LOS PARAISOS	920054	921066	8575	5904	MELIPAL		2920	3070	
LA BANDA			S-N	AVDA. ANTARTIDA ARGENTINA	AVDA. DEL TRABAJADOR	920057		1769	2934	AREA CENTRO OESTE		700	749	
LABRÍN, PURCIANO			N-S	INTENDENTE CARRO	FRANCISCO ARMAS	920071		1769	5233	LA SIRENA		505	560	
			N-S	BELMONTE	AVDA. LANIN	920071			5233	LA SIRENA		820	899	
LÁCAR			N-S	A. M. DE AGUADO	ARAUCARIA	920064	920075	1769	4712	MARIANO MORENO		0	299	
LA FRATERNIDAD			SO-NE	CALLE COD.2461	BASAVILBASO	920060		2233	3951	SANTA GENOVEVA		800	899	
			SO-NE	B.BATISTI DE PELAEZ	COLONIA ALEMANA	920060			3951	SANTA GENOVEVA		1050	1120	
LAGO ARGENTINO			N-S	AVDA. COPAHUE	MONTE HERMOSO	920079		1769	5652	CONFLUENCIA URBANO		900	1360	
LAGO CARDIEL			E-O	LAGOS DEL SUR	ABRAZO DE MAIPU	921066		8844	6864	MELIPAL		3510	3590	
			E-O	MORITAN	EMPEDRADO	921065			6864	MELIPAL		3800	3999	
LAGO CARILAFQUEN			SE-NO	RADAL	AVDA. PEREZ NOVELLA	921067	921065		5704	MELIPAL		3624	4050	
			SE-NO	CALLE COD.11604	CALLE COD.12804	921065			5704	GRAN NEUQUEN NORTE		4330	4490	
LAGO COCHICO			SO-NE	LAGO RUCACHOROY	DR DAVID ABRAHAM	920056	920053	8066	5134	VILLA CEFERINO		1390	1645	
LAGO CURRHUE			N-S	LAGO RUCACHOROY	AVDA. DR RAMON	920055	920054	7346	7254	VILLA CEFERINO		1460	1670	
			N-S	AVDA. PEREZ NOVELLA	RAIHUE	920054			7254	VILLA CEFERINO		1710	1780	
LAGO EPULAFQUEN			N-S	AVDA. EL CHOCÓN	NC.59200790018	920079		4659	6552	CONFLUENCIA URBANO		1300	1420	
			N-S	ARROYO VILLA MARIA	ALFEREZ BOERR	920079			6552	CONFLUENCIA URBANO		1460	1699	

de la Ciudad de Neuquén
Concejo Deliberante

[Handwritten signature and notes in the left margin]

Anexo I
Guía de Nomenclatura Urbana de la Ciudad de Neuquén

NOMBRE CALLE	TRATO/RANGO	TIPO ARTERIA	ORIENT.	UBICACIÓN		SECCION		ORDENANZA DE ORIGEN	CODIGO	SECTOR-BARRIO		ALTURAS		OBSERVACIONES
				DESDE	HASTA	DESDE	HASTA			DESDE	HASTA	DESDE	HASTA	
LAGO ESCONDIDO			O-E	AVDA. RUFINO ORTEGA	ABRAZO DE MAIPU	921066		8844	6184	MELIPAL		3400	3599	
LAGO ESPEJO			N-S	FRANCISCO ARMAS	AVDA. LANIN	920071		1769	5733	LA SIRENA		570	899	
LAGO HERMOSO			SO-NE	LAGO MELIQUINA	FRACCION 10 SUR NC.9200553955	920055		7231	3724	VILLA CEFERINO		2260	2490	
LAGO HUECHULAFQUEN			S-N	SARGENTO GUERRERO	CANELO	920056	920053	5791	5334	VILLA CEFERINO	BARDAS SOLEADAS	1290	1870	
LAGO HUI HUI			SE-NO	LAGO MELIQUINA	LAGO NONTHUE	920055		8066	6704	VILLA CEFERINO		1065	1145	
LAGO LOLOG			S-N	PEDRO A. MORENO	DR DAVID ABRAHAM	920053		7231	5834	VILLA CEFERINO		1530	1650	
LAGO MARIMENUCO			SO-NE	LAGO RUCACHOROY	AVDA DEL TRABAJADOR	920056		8066	5234	VILLA CEFERINO		1370	1645	
LAGO MELIQUINA			E-O	AVDA. COLON	GREGORIO MARTINEZ	920056		7231	3824	ISLAS MALVINAS		1400	1699	
			E-O	DENIS	RAWSON	920056			3824	VILLA CEFERINO		2070	2130	
			E-O	AVDA. COMBATE DE SAN LORENZO	PADRE MASCARDI	920055			3824	VILLA CEFERINO		2200	2599	
LAGO MUSTER			E-O	AVDA. RUFINO ORTEGA	ABRAZO DE MAIPU	921066		8844	6484	MELIPAL		3400	3599	
			E-O	VENADO TUERTO	CALLE COD. 14214	921064	921063		6484	HIBEPA		4700	5490	
			E-O	CALLE COD 14314	CALLE COD 16254	921063	921062		6484	HIBEPA-TOMA ESFUERZO		5630	6625	
LAGO NAHUEL HUAPI			E-O	FAMATINA	LOS MENUCOS	921080		5194	123	CANAL V(Consorcio SAN MARTIN)		3800	4140	
LAGO NONTHUE			E-O	PADRE MILANESIO	CALLE 22	920055		7231	4124	VILLA CEFERINO	GREGORIO ALVAREZ	2250	2999	
LAGO PELLEGRINI			N-S	12 DE SEPTIEMBRE	SARMIENTO	920072		1769	3813	BOUQUET ROLDAN		120	199	
LAGO PILHUE			NO-SE	EL JARILLAL	RELMU	921067	921066	6927	5104	MELIPAL		3110	3660	
LAGO QUEÑI			E-O	LAGO CURRHUE	GDOR.PERI	920054		7231	4784	VILLA CEFERINO		2710	2765	
LAGO QUILLEN			O-E	JOSE HERNANDEZ	RIO DIAMANTE	920064		1769	441	VILLA FARREL		1320	1549	
			O-E	RIO ATUEL	RIO QUINTO	920064			441	VILLA FARREL		1620	1699	
LAGO RUCACHOROY			E-O	PADRE STEFENELLI	AVDA. COLLON CURA	920057	920055	7231	4484	ISLAS MALVINAS	VILLA CEFERINO	1180	2840	
LAGO SAN MARTIN			E-O	AVDA. RUFINO ORTEGA	ABRAZO DE MAIPU	921066		8844	6384	MELIPAL		3400	3599	
LAGO SAN ROQUE			SE-NO	SAN FRANCISCO	CURA BROCHERO	920052		1769	1354	COPOL		2000	2120	
LAGO TITICACA			S-N	VILLAGUAY	CONCORDIA	921067		2880	8214	UNION DE MAYO		700	840	
			S-N	REPUBLICA DE ITALIA	AVDA. DEL TRABAJADOR	921067			8214	UNION DE MAYO		900	940	
			S-N	AVDA. 1º DE MAYO	CALLE 5	921067			8214	GREGORIO ALVAREZ		990	1050	
LAGO TRAFUL			S-N	AVDA. ALDERETE	TACUARI	920063		1769	6431	SAPERE		400	460	
			E-O	AVDA. RUFINO ORTEGA	ABRAZO DE MAIPU	921066			6284	MELIPAL		3400	3599	

de la Ciudad de Neuquén
Concejo Deliberante

Anexo I
Guía de Nomenclatura Urbana de la Ciudad de Neuquén

NOMBRE CALLE	TRATO/RANGO	TIPO ARTERIA	ORIENT.	UBICACIÓN		SECCION		ORDENANZA DE ORIGEN	CODIGO	SECTOR-BARRIO		ALTURAS		OBSERVACIONES
				DESDE	HASTA	DESDE	HASTA			DESDE	HASTA	DESDE	HASTA	
LAGO VIEDMA			E-O	RIO GALLEGOS	ROSARIO	921065	921064	8844	6284	GRAN NEUQUEN NORTE		4500	4899	
			E-O	CALLE COD.14314	CONT. AVDA. CROUZEILLES	921063	921062		6284	HIBEPA		5620	7700	
LAGO VILLARINO			E-O	ARABARCO	MANUEL RODRIGUEZ	920055		7231	3924	VILLA CEFERINO		2360	2440	
LAGOS DEL SUR			S-N	AURELIO GARCIA	PILAR	921081		2880	9214	HUILICHES		70	199	
			S-N	AVDA. BELGRANO	NOGOYA	921081			9214	HUILICHES		400	550	
			S-N	CONCORDIA	AVDA. DEL TRABAJADOR	921067			9214	UNION DE MAYO	MELIPAL	800	1070	
			S-N	AVDA. DR RAMON	AVDA. 1º DE MAYO	921067			9214	MELIPAL		1200	1399	
			S-N	AVDA. ANGEL PEREZ NOVELLA	LAGO CARDIEL	921066			9214	MELIPAL		1900	2199	
LÁINEZ, MANUEL			N-S	AVDA. SAN MARTIN	BVARD. LOS CASTANOS	920066	920082	1769	1713	AREA CENTRO ESTE	VILLA MARIA	0	1369	
LAMARQUE			O-E	LOTE Y33 NC. 9200817139	EMA VIVANCO	920081	920080	1769	3662	BELGRANO		510	1265	
			O-E	PELAGATTI	AVDA. TRONADOR	920080			3662	BELGRANO	CONFLUENCIA URBANO	1320	1799	
			O-E	TEJADA GÓMEZ	AVDA. PAIMUN	920079			3662	CONFLUENCIA URBANO		1930	2199	
LA MERCED			N-S	12 DE SEPTIEMBRE	PLANAS	921083		1769	11713	CANAL V		100	399	
LANÍN		AVENIDA	E-O	AVDA. OLASCOAGA	AVDA. O'CONNOR-CATAN LIL	DIVISORIA		1769	3023	VILLA MARIA	VALENTINA SUR RURAL	0	4199	
LA PAMPA			N-S	SARMIENTO	COSTA RÍO LIMAY	920073	920089	1769	1013	AREA CENTRO SUR	RIO GRANDE	200	2370	
LA PASTO VERDE			SO-NE	CATAN LIL	CHOELE CHOEL	921083		2616	11206	VALENTINA SUR URBANA		4400	4635	
LA PAZ			N-S	LIMA	LOTE 7-NC. 9210791784	921087		1769	23036	VALENTINA SUR RURAL				
LA PLATA			E-O	LA PAMPA	SOLDADO DESCONOCIDO	920082	920083	1769	3243	VILLA MARIA	VILLA FLORENCIA	200	1099	
LA QUIACA			E-O	AVDA. OLASCOAGA	LA PAMPA	920089		1769	6223	RIO GRANDE		0	199	
LA RIOJA			S-N	AVDA. SAN MARTIN	AVDA. DR RAMON	920066	920058	1769	1214	AREA CENTRO ESTE		0	1199	
LARREA, JUAN			S-N	AVDA. BELGRANO	AVDA. ANTARTIDA ARGENTINA	920067		1769	3334	AREA CENTRO OESTE		400	699	
LAS ACACIAS			SE-NO	AVDA. PÉREZ NOVELLA	LOS PARAISOS	921066		8575	1304	MELIPAL		3100	3180	
LAS AMAPOLAS			NO-SE	LAS MADRESELVAS	PEATONAL LAS FLORES	920052		1769	6844	ALTABARDA		900	997	
LAS AZALEAS			E-O	LOS TULIPANES	LOS AROMOS	920052		1769	5344	ALTABARDA		990	1080	
LAS AZUCENAS			NE-SO	LAS MADRESELVAS	PEATONAL LAS FLORES	920052		1769	7344	ALTABARDA		990	1093	
LAS CALAS			SE-NO	PEATONAL LAS FLORES	LAS CAMELIAS	920052		1769	7444	ALTABARDA		1098	1198	
LAS CALÉNDULAS			E-O	AVDA. LAS FLORES	DANTE ALIGHIERI	920052		1769	5744	ALTABARDA		890	950	
LAS CAMELIAS			NO-SE	LOS PENSAMIENTOS	LOS ALHELÍES	920052		1769	2954	ALTABARDA		1943	2330	

de la Ciudad de Neuquén
Concejo Deliberante

Anexo I
Guía de Nomenclatura Urbana de la Ciudad de Neuquén

NOMBRE CALLE	TRATO/RANGO	TIPO ARTERIA	ORIENT.	UBICACIÓN		SECCION		ORDENANZA DE ORIGEN	CODIGO	SECTOR-BARRIO		ALTURAS		OBSERVACIONES
				DESDE	HASTA	DESDE	HASTA			DESDE	HASTA	DESDE	HASTA	
LAS CAMPANILLAS			E-O	AVDA. LAS FLORES	PEATONAL GOETHE	920052	920057	1769	5044	ALTABARDA		861	940	
LAS CATALPAS			SO-NE	EL JARILLAL	LOS PARAISOS	921066		8575	3104	MELIPAL		3010	3090	
LAS CUEVAS			N-S	PASTEUR	AVDA. FAVA	920083		1769	3153	DON BOSCO III		1090	1299	
LAS DALIAS			NE-SO	LAS MADRESELVAS	PEATONAL LAS FLORES	920052		1769	7044	ALTABARDA		951	1039	
LAS FLORES		AVENIDA	S-N	LOS LIRIOS	LOS PENSAMIENTOS	920052		1769	2554	ALTABARDA		1310	1940	
LAS FLORES		PEATONAL	S-N	LOS PENSAMIENTOS	LOS ALHELIES	920052		2341	2554	ALTABARDA		1955	2299	
LAS FLORIDAS			S-N	AURELIO GARCIA	PILAR	921081		2880	9114	HUILICHES		70	199	
			S-N	AVDA. BELGRANO	NOGOYÁ	921081			9114	HUILICHES		400	550	
			S-N	CONCORDIA	AVDA. DEL TRABAJADOR	921067			9114	UNION DE MAYO		800	1050	
LAS GAVIOTAS			S-N	AVDA. SAN MARTIN	EL CONDOR	921080		1879	11534	CANAL V		0	499	
			S-N	LOS ZORZALES	AVDA. PEREZ NOVELLA	921080	921065		11534	SAN LORENZO SUR	GRAN NEUQUEN SUR	660	1899	
LAS GLICINAS			NE-SO	PEATONAL LAS FLORES	LAS CAMELIAS	920052		1769	7644	ALTABARDA		1126	1218	
LAS GRUTAS			O-E	COMAHUE	AVDA. SATURNINO TORRES	920080		1769	7644	BELGRANO		1200	1399	
			O-E	AVDA. PAIMUN	JORGE LUIS BORGES	920079			4642	CONLUENCIA URBANO		2200	2440	
LAS HORTENSIAS			E-O	LAS MAGNOLIAS	SHAKESPEARE	920052		2341	5644	ALTABARDA		700	818	
LAS LAJAS			E-O	AVDA. BEJARANO	EL HUECU	921082		1769	1763	VALENTINA SUR URBANA		3000	3199	
LAS LILAS			O-E	MENDOZA	ENTRE RIOS	920059		1769	3441	SANTA GENOVEVA		400	599	
LAS MADRESELVAS			SE-NO	LOS PENSAMIENTOS	LOS ALHELIES	920052		1769	1854	ALTABARDA		1950	2299	
LAS MAGNOLIAS			N-SO	LAS RETAMAS	LAS HORTENSIAS	920052		1769	1954	ALTABARDA		1469	1550	
LAS MARGARITAS			O-E	PEATONAL GOETHE	LOS AROMOS	920057		1769	4944	ALTABARDA		950	1060	
LAS MUTISIAS			S-N	LOS LIRIOS	LAS HORTENSIAS	920057	920052	2341	2154	ALTABARDA		1310	1550	
LAS ORQUÍDEAS			NE-SO	PEATONAL LAS FLORES	LAS CAMELIAS	920052		1769	7144	ALTABARDA		1040	1150	
LAS OVEJAS			N-	PINAMAR	12 DE SEPTIEMBRE	921081		5194	9203	CANAL V (Consorcio San Martín)		30	80	
LAS PALOMAS			S-N	AVDA. SAN MARTIN	ORTEGA Y GASSET	921080			11134	CANAL V		0	299	
			S-N	AVDA. BELGRANO	ELORDI	921080			11134	SAN LORENZO SUR		400	512	
			S-N	CHAJARI	AVDA. DR RAMON	921080	921068		11134	SAN LORENZO SUR	SAN LORENZO NORTE	590	1199	
			S-N	R. MARIN	CASTO DE DIEGO PIZARRO	921065			11134	GRAN NEUQUEN SUR		1550	1860	
			S-N	SGTO. 1° VAZQUEZ	AVDA. PEREZ NOVELLA	921065			11134	GRAN NEUQUEN SUR		1790	1899	

de la Ciudad de Neuquén
Concejo Deliberante

Anexo I
Guía de Nomenclatura Urbana de la Ciudad de Neuquén

NOMBRE CALLE	TRATO/RANGO	TIPO ARTERIA	ORIENT.	UBICACIÓN		SECCION		ORDENANZA DE ORIGEN	CODIGO	SECTOR-BARRIO		ALTURAS		OBSERVACIONES
				DESDE	HASTA	DESDE	HASTA			DESDE	HASTA	DESDE	HASTA	
LAS RETAMAS			E-O	LAS MAGNOLIAS	LAS MUTISIAS	920052		1769 y 2341	5244	ALTABARDA		680	747	
LAS ROSAS		PASAJE	E-O	WINTER	PEHUEN	920065		1769	141	VILLA FARREL		800	899	
LAS VIOLETAS			S-N	BASAVILBASO	LOS ROSALES	920059		1769	1731	SANTA GENOVEVA		899	910	
			S-N	NC.9200593336	AVDA. LELOIR	920059			1731	SANTA GENOVEVA		980	1199	
LASTRA, JUAN JULIÁN			E-O	AVDA. OLASCOAGA	AVDA O'CONNOR	920073	921083	1769	1123	NUEVO	VALENTINA SUR URBANA	0	4630	
LAVALLE, JUAN G.	GENERAL		O-E	AVDA. OLASCOAGA	RIO NEGRO	920082		1769	3622	VILLA MARIA		0	199	
LEALES			O-E	PERTICONE	RIO URUGUAY	920063		1769	261	CONFLUENCIA URBANO		2370	2499	
LEGUIZAMO, IRINEO			SO-NE	MARTINICA	LOTE 4B-NC.09210--2050	921077		3702	2725	VALENTINA NORTE URBANA		6520	6610	
LEGUIZAMÓN, ONÉSIMO			N-S	AVDA. SAN MARTIN	BRAZO RIO LIMAY	DIVISORIA		1769	2013	AREA CENTRO OESTE	RIO GRANDE	0	2380	
LELOIR, LUIS FEDERICO	DOCTOR	AVENIDA	O-E	AVDA. ARGENTINA	AVDA. ILLIA	920058	920059	1769	4021	AREA CENTRO ESTE	SANTA GENOVEVA	0	1060	
LEZCANO, N.	TENIENTE		N-S	LASTRA	AVDA. FRAY LUIS BELTRAN	920072		1769	3833	VILLA FLORENCIA		400	699	
LIBERTAD			O-E	AVDA. OLASCOAGA	BENIGAR	920073	920075	1769	1622	BELGRANO		0	1230	
LIGHUEN			SO-NE	AVDA. GODÓY	AVDA. 1º DE MAYO	921065			10804	MELIPAL		1600	1869	
LILEN (aroma de campo)			E-O	LEGUIZAMON	NORDENSTROM	920088		3957	6243	RIO GRANDE		600	699	
			E-O	CHANETON	AVDA. GATICA	920088			6243	RIO GRANDE		800	999	
LIMA			E-O	L. 16	LIMITE EJIDO PLOTTIER	921086	921087	1769	1086	VALENTINA SUR RURAL				
LIMAY MAHUIDA			O-E	LOS ALAMOS	SANTA ROSA	920077		1769	1262	CONFLUENCIA RURAL		3000	3130	
LINARES, PEDRO	INTENDENTE	AVENIDA	N-S	AVDA. INDEPENDENCIA	BRAZO RIO LIMAY	DIVISORIA		1769	3012	MARIANO MORENO	BELGRANO	0	1930	
LINCOLN, ABRAHAM			E-O	LEGUIZAMON	AVDA. GATICA	920083		1769	3743	LIMAY		600	999	
LOLA MORA			N-S	ANIBAL TROILO	ASTOR PIAZZOLA	920053		7071	4554	PATAGONIA ARGENTINA		2140	2199	
LONCOPIE	DEPARTAMENTO		N-S	AVDA. COPAHUE	BOLIVAR	920081		1769	2752	BELGRANO		900	1510	
LONDRES			E-O	LOS MICHES	AVDA. EL CHOLAR	921083		1769	2752	CANAL V		4090	4199	
			E-O	LOTE Z NC.9210838343	AVDA. ADOLFO DRURY	921083			2752	CANAL V		4300	4599	
			E-O	SAN FERNANDO	LOTE C1 NC.92107830570003	921084			583	CANAL V		4700	4850	
LÓPEZ, ESTANISLAO			N-S	12 DE SEPTIEMBRE	MARIA CURIE	920070		4518	6213	CANAL V		50	199	
LÓPEZ, JOSE BELINDO	COMISARIO		N-S	PERTICONE	LIBERTAD	920074		1769	2812	BELGRANO		400	599	
LÓPEZ Y PLANES, VICENTE			O-E	AVDA. OLASCOAGA	CORRIENTES	920082		1769	3222	VILLA MARIA		0	99	
LOS AGUARIBAYS			SO-NE	AVDA. PEREZ NOVELLA	LA ARBOLEDA	920054		8575	3204	MELIPAL		1900	1960	

de la Ciudad de Neuquén
Consejo Deliberante

Anexo I
Guía de Nomenclatura Urbana de la Ciudad de Neuquén

NOMBRE CALLE	TRATO/RANGO	TIPO ARTERIA	ORIENT.	UBICACIÓN		SECCION		ORDENANZA DE ORIGEN	CODIGO	SECTOR-BARRIO		ALTURAS		OBSERVACIONES
				DESDE	HASTA	DESDE	HASTA			DESDE	HASTA	DESDE	HASTA	
LOS ÁLAMOS			N-S	AGUADO	COSTA RIO LIMAY	920062	920093	1769	8012	CONFLUENCIA RURAL		0	2100	
LOS ALERCES			E-O	VISTA ALEGRE	20 DE JUNIO	920069		3991	544	EL PROGRESO		2250	2299	
LOS ALHELÍES			NE-SO	LAS MADRESELVAS	LAS CAMELIAS	920052		1769	7744	ALTABARDA		1077	1221	
LOS ARAUCANOS			O-E	DIP. PCIAL C. SOBISCH	TRIMARCO	920079		1769	4842	CONFLUENCIA URBANO		2245	2355	
LOS AROMOS			S-N	AVDA. DR RAMON	LAS AZALEAS	920057		1769	3034	ALTA BARDA		1280	1499	
LOS ARRAYANES			N-S	MARTIN FIERRO	DON QUIJOTE	920089		1769 y 4026	1753	RIO GRANDE		1670	1740	
			N-S	USPALLATA	ACONCAGUA	920089			1753	RIO GRANDE		1820	1940	
LOS BARRIALES			S-N	CONCORDIA	REP. DE ITALIA	921068		9393	10114	SAN LORENZO SUR		815	899	
LOS CASTAÑOS		BOULEVARD	E-O	AVDA. FAVA	O. LEGUIZAMON	920082		4192	4163	VILLA MARIA		340	599	
LOS CIPRESES			N-S	ARROYO DURAN	CREASE	920082	920089	1769	1553	RIO GRANDE		1410	2180	
LOS CIRUELOS			SO-NE	JARILLAL	LOS PARAISOS	921066		8575	2104	MELIPAL		3050	3140	
LOS CLAVELES			SE-NO	PEATONAL LAS FLORES	LAS CAMELIAS	920052		1769	6944	ALTA BARDA		1025	1123	
LOS COBRES			N-S	AVDA. EL CHOCON	TRES ARROYOS	920081		1769	1612	BELGRANO		1300	1445	
LOS COPIHUES			S-N	AURELIO GARCIA	PILAR	921081		2880	9914	HUILICHES		70	199	
			S-N	AVDA. BELGRANO	NOGOYA	921081			9914	HUILICHES		400	550	
			S-N	CONCORDIA	AVDA. DEL TRABAJADOR	921067			9914	UNION DE MAYO		800	1150	
LOS CRISANTEMOS			SE-NO	PEATONAL LAS FLORES	LAS CAMELIAS	920052		1769	6744	ALTA BARDA		1000	1100	
LOS GLADIOLOS			E-O	AVDA. LAS FLORES	LOS TULIPANES	920052		1769	5944	ALTA BARDA		900	1010	
LOS INMIGRANTES			E-O	EL ANTU	EL SAUCE	920053		7712	4924	ISLAS MALVINAS		1460	1499	
LOS JAZMINES			SE-NO	PEATONAL LAS FLORES	LAS CAMELIAS	920052		1769	7244	ALTA BARDA		1096	1185	
LOS LAGOS			O-E	HUILICHES	AVDA. INT. LINARES	920081		1769	4362	BELGRANO		760	999	
LOS LIGUSTROS			SO-NE	AVDA. PEREZ NOVELLA	LA ARBOLEDA	920054		8575	2604	MELIPAL		1900	1940	
LOS LUJOS			E-O	LAS MUTICIAS	LOS AROMOS	920057		1769	4844	ALTA BARDA		740	1045	
LOS MALVONES		PEATONAL	E-O	AVDA. LAS FLORES	PEATONAL DANTE ALIGHIERI	920052		2341	5544	ALTA BARDA		878	945	
LOS MENUCOS			N-S	12 DE SEPTIEMBRE	LONDRES	921083		5194	10913	CANAL V		110	230	
LOS MICHES			N-S	12 DE SEPTIEMBRE	LONDRES	921083		5194	10513	CANAL V		110	230	
LOS NARANJOS			O-E	VERZEGNASSI	MZ 3 LOTE #22 NC 9200754528	920075		1769	1862	BELGRANO		1100	1230	
			O-E	MOQUEHUE	AVDA. PAIMUN	920076			1862	CONFLUENCIA URBANO		2000	2199	

de la Ciudad de Neuquén
Concejo Deliberante

Anexo I
Guía de Nomenclatura Urbana de la Ciudad de Neuquén

NOMBRE CALLE	TRATO/RANGO	TIPO ARTERIA	ORIENT.	UBICACIÓN		SECCION		ORDENANZA DE ORIGEN	CODIGO	SECTOR-BARRIO		ALTURAS		OBSERVACIONES
				DESDE	HASTA	DESDE	HASTA			DESDE	HASTA	DESDE	HASTA	
LOS NOGALES			O-E	AVDA. TRONADOR	MOQUEHUE	920076		1769	1242	CONFLUENCIA URBANO		1800	1999	
			O-E	AVDA. PAIMUN	MZ 58 Oeste-NC. 9200765365	920076			1242	CONFLUENCIA URBANO		2200	2230	
			O-E	MZ 58 E-NC. 9200765365	OBREIRO ARGENTINO	920076			1242	CONFLUENCIA URBANO		2430	2599	
LOS PARAISOS			SO-NE	E.V. NC. 9210663773	LA ARBOLEDA	921066		8575	6204	MELIPAL		1910	2050	
LOS PENSAMIENTOS			E-O	LAS MADRESELVAS	LAS CAMELIAS	920052		1769	6644	ALTABARDA		850	1079	
LOS PERALES			O-E	CACIQUE CALFUCURA	AVDA. PAIMUN	920076		5195	1342	CONFLUENCIA URBANO		2050	2199	
LOS ROSALES			O-E	MENDOZA	ENTRE RIOS	920059		1769	3141	SANTA GENOVEVA		400	599	
LOS SURGENTES			E-O	ARABARCO	VERON	920054		5262	4864	VILLA CEFERINO		2380	2450	
			E-O	TREPPPO	MASCARDI	920054			4864	VILLA CEFERINO		2500	2599	
			E-O	CASA DE PIEDRA	COLLON CURA	920054			4864	VILLA CEFERINO		2880	2999	
LOS TULIPANES			S-N	LAS AZALEAS	LOS GLADIOLOS	920052		1769	2854	ALTABARDA		1500	1699	
LOS VIÑEDOS			N-S	ACONQUIJA	U. DEL C. FIGUEROA	920076		7859	6132	CONFLUENCIA URBANO		270	399	
LOS ZORZALES			SO-NE	AVDA. BELGRANO	AVDA. GODOY	921080			11404	SAN LORENZO SUR		400	730	
LUAN			S-N	AVDA. CABELLERA DEL FRIO	RAQUI	920044		6965	5254	TERRAZAS DEL NEUQUEN		2600	2899	
LUCERO, LUCAS EVARISTO	MAESTRO		E-O	AVDA. COMBATE DE SAN LORENZO	AVDA. 1º DE MAYO	920069		2639	864	EL PROGRESO		2200	2470	
			E-O	MASCARDI	BENEDETTI	920069			864	EL PROGRESO		2600	2699	
			E-O	MAESTROS PUNTANOS	MORITAN	921081			864	HUILICHES		3300	3799	
			E-O	LAS GAVIOTAS	RODHE	921080			864	CANAL V		4400	4599	
			E-O	ROSARIO	MERINO VILLANUEVA	921079			864	SAN LORENZO SUR		4850	5278	
LUGONES, LEOPOLDO		PEATONAL	S-N	JOSE PEDRONI	JAIME DAVALOS	920052		2341	2254	ALTABARDA		1650	1899	
LUJÁN			SE-NO	CHIVILCOY	TUYU	921073	921060	1769	12055	VALENTINA NORTE RURAL				
LUJES			O-E	RIO URUGUAY	LÁZARO MARTIN	920063		1769	461	CONFLUENCIA URBANO		2500	2599	
LUNA DE CUARZO			E-O	ESTRELLA CONSTRUIDA	RAMOS DE ESPEJO	920045	920044	5337	7824	TERRAZAS DEL NEUQUEN		200	630	
MAESTRO AGUNDEZ			SO-NE	MONSEÑOR DE ANDREA	AVELLANEDA	920060		4734	2661	SANTA GENOVEVA		1110	1170	
MAESTRO EMMA, CARLOS		PASAJE	S-N	REP. DE ITALIA	CASTELLI	920056		7810	4814	ISLAS MALVINAS		900	980	
MAESTROS NEUQUINOS			S-N	DIAGONAL ESPAÑA	AVDA. LELOIR	920059		1769	1431	AREA CENTRO ESTE		754	1199	
MAESTROS PUNTANOS			N-S	A. GARCIA	MTRO. LUCERO	921081		2920	8714	HUILICHES		40	360	

de la Ciudad de Neuquén
Concejo Deliberante

Anexo I
Guía de Nomenclatura Urbana de la Ciudad de Neuquén

NOMBRE CALLE	TRATO/RANGO	TIPO ARTERIA	ORIENT.	UBICACIÓN		SECCION		ORDENANZA DE ORIGEN	CODIGO	SECTOR-BARRIO		ALTURAS		OBSERVACIONES	
				DESDE	HASTA	DESDE	HASTA			DESDE	HASTA	DESDE	HASTA		
MAGALDI, AGUSTIN			E-O	PADRE STEFENELLI	A. SPINELLI	920057		8066	4964	ISLAS MALVINAS		1190	1220		
			E-O	ESPACIO VERDE	LAGO HUECHULAFQUEN	920057	920056			4964	ISLAS MALVINAS	VILLA CEFERINO	1170	1970	
MAIPU			O-E	BAHIA BLANCA	AVDA. INT. PEDRO LINARES	920081		1769	3242	BELGRANO		600	999		
			O-E	COMAHUE	AVDA. S. TORRES	920080				3242	BELGRANO		1200	1399	
MALANZAN			N-S	ACONCAGUA	DOMENE	920088		1769	3173	DON BOSCO II		1950	2099		
MALARGÜE			E-O	AVDA. GATICA	REMIGIO BOCH	920083		1769	4643	DON BOSCO III		1000	1230		
			E-O	CANDELARIA	AVDA. IGNACIO RIVAS	920083				4643	DON BOSCO III		1300	1399	
MALEN			SE-NO	CALLE 38	AVDA HUILEN	921067		6927	4104	MELIPAL		3300	3599		
MANAGUA			N-S	COSTA RICA	ALASKA	921086		1769	5016	VALENTINA NORTE URBANA		100	299		
MANFREDI		PASAJE	SO-NE	CARLOS PAZ	CRUZ DEL EJE	920052		1769	1454	COPOL		2170	2240		
MANGO, MIGUEL			N-S	AVDA. SAN MARTIN	PLANAS	920067	920072	1769	2713	AREA CENTRO OESTE	AREA CENTRO SUR	0	399		
			N-S	AVDA. FRAY LUIS BELTRAN	ALFONSINA STORNI	920072	920083			2713	VILLA FLORENCIA	LIMAY	700	1699	
			N-	EL NIHUIL	PALPALÁ	920088				2713	LIMAY		1740	1899	
			N-S	ACONCAGUA	JOSÉ M. GUTIÉRREZ	920088				2713	LIMAY		1950	1980	
MANZI, HOMERO			E-O	BENEDETTI	MASCARDI	920069		4425	744	EL PROGRESO		2600	2699		
MAQUINCHAO			E-O	CATAN LIL	SAN JULIAN	921083	921085	1769	4026	VALENTINA SUR RURAL					
MARA			S-N	AVDA. CABELLERA DEL FRIO	RAQUI	920044		6965	4954	TERRAZAS DEL NEUQUEN		2600	2899		
MAR CHIQUITA			SE-NO	CARLOS PAZ	CRUZ DEL EJE	920052		1769	1154	COPOL		2160	2250		
MARIN, JOSE RODOLFO			E-O	RECONQUISTA	MZ. 13-NC. 9210770665	921065	921064	6326	4984	MELIPAL	GRAN NEUQUEN SUR	4000	4640		
			E-O	TRAB. ESTATALES NEUQUINOS	AVDA. NECOCHEA	921064				4984	GRAN NEUQUEN SUR		5300	4399	
MARTI, JOSÉ		PEATONAL	E-O	EL CEIBO	AVDA. LAS FLORES	920052		2341	6144	ALTA BARDA		170	299		
MARTIN, LÁZARO			S-N	AGUADO	PÉRTICONE	920063/062		3086	7011	CONFLUENCIA URBANO		0	399		
MARTIN FIERRO			E-O	AVDA. OLASCOAGA	LA PAMPA	920089		4026	4923	RIO GRANDE		0	199		
			E-O	CALLE COD. 01803	ARROYO DURAN	920089				4923	RIO GRANDE		450	570	
MARTÍNEZ, GREGORIO			S-N	AVDA. SAN MARTIN	REPUBLICA DE ITALIA	920068	920056	1769	4714	CUMELÉN	ISLAS MALVINAS	0	899		
			S-N	LAGO MELIQUINA	DR. D. ABRAHAM	920056				4714	ISLAS MALVINAS		1170	1640	
MARTINICA			SE-NO	AVDA. SAN MARTIN	GUATEMALA	921077		1769	8015	VALENTINA NORTE URBANA		0	299		

de la Ciudad de Neuquén
Concejo Deliberante

Anexo I
Guía de Nomenclatura Urbana de la Ciudad de Neuquén

NOMBRE CALLE	TRATO/RANGO	TIPO ARTERIA	ORIENT.	UBICACIÓN		SECCION		ORDENANZA DE ORIGEN	CODIGO	SECTOR-BARRIO		ALTURAS		OBSERVACIONES	
				DESDE	HASTA	DESDE	HASTA			DESDE	HASTA	DESDE	HASTA		
MASCARDI, NICOLAS	PADRE		S-N	AVDA. SAN MARTIN	GUERRERO	920069	920055	1769	7014	EL PROGRESO	VILLA CEFERINO	0	1250		
			S-N	LAGO RUCACHOROY	RAIHUE	920055	920054		7014	VILLA CEFERINO			1380	1760	
MASTROPIEDRA, ERNESTO	GOBERNADOR		S-N	JUAN B. JUSTO	AVDA. BELGRANO	920068		1769	5614	CUMELÉN		120	399		
			S-N	AVDA. ANTARTIDA ARGENTINA	CERRO BANDERA	920056			5614	ISLAS MALVINAS			700	820	
MATHEU, DOMINGO			E-O	AVDA. ARGENTINA	SANTIAGO DEL ESTERO	920058		1769	3524	AREA CENTRO ESTE		0	399		
			E-O	PEÑALOZA	PRINGLES	920056			3524	ISLAS MALVINAS			1540	1599	
			E-O	LOTE NC. 9200564962	CATRIEL	920056			3524	ISLAS MALVINAS			1670	1799	
			E-O	SAN J. DE FELICIANO	MAESTROS PUNTANOS	921067			3524	UNION DE MAYO			3270	3350	
			E-O	MORITAN	RACEDÓ	921068	921069		3524	SAN LORENZO NORTE			3800	4999	
MAZZONI, PEDRO A.			O-E	TIERRA DEL FUEGO	AVDA. INT LINARES	920074		1769	142	CENTRO SUR	MARIANO MORENO	500	999		
MBURUCUYA			N-S	COSTA RICA	PLANAS	921084		1769	1616	VALENTINA NORTE URBANA		100	299		
MÉDANOS			SE-NO	MZ. B - CH. 37	ESQ. NO - L.32	921056		1769	8075	VALENTINA NORTE RURAL					
MENDOZA			S-N	AVDA. INDEPENDENCIA	TENIENTE 1°IBÁÑEZ	920065		1769	1511	AREA CENTRO ESTE		0	550		
			S-N	AVDA. ISLAS MALVINAS	AVDA. LEOIR	920059			1511	AREA CENTRO ESTE			700	1199	
MERINO VILLANUEVA, JESUS			S-N	RUFINO	AVDA. BELGRANO	921079		10088	13614	SAN LORENZO SUR		230	399		
			S-N	OTTO MAX NEUMAN	ALBARDON	921069			13614	SAN LORENZO NORTE			1300	1399	
			S-N	OLIVARES	SERRANO	921064			13614	GRAN NEUQUEN SUR			1500	1599	
			S-N	LUIS G. THOMAS	LAGO MUSTER	921064			13614	GRAN NEUQUEN NORTE			1950	2099	
MERLO			N-S	12 DE SEPTIEMBRE	DURAN	920071		1769	4813	BOUQUET ROLDAN		100	238		
METÁN			N-S	AVDA. COPAHUE	9200818806	920081		1769	1112	BELGRANO		900	989		
			N-S	9200818507	CERROS COLORADOS	920081			1112	BELGRANO			1025	1235	
MÉXICO			N-S	SIERRA GRANDE	COSTA BZO. RIO LIMAY	920081		1769	2152	BELGRANO		1200	1535		
MICHACHEO			SO-NE	OLIVARES	RELMU	921068	921066		9804	MELIPAL		1490	1840		
MICHAY			O-NE	CARMEN DE PATAGONES	F. PITROL	920063		1769	1161	SAPERE		2200	2350		
MILANESIO, DOMINGO	PADRE		S-N	REP. DE ITALIA	DIEGO ROSALES	920055		3614	6134	VILLA CEFERINO		900	1115		
			S-N	LAGO MELIQUINA	DR. D. ABRAHAM	920055	920054		6134	VILLA CEFERINO			1165	1649	
MINAS	DEPARTAMENTO		O-E	AVDA. INT. LINARES	DARWIN	920080		1769	4462	BELGRANO	CONFLUENCIA URBANO	1000	1680		
			O-E	AVDA. PAIMUN	TRIMARCO	920079			4462	CONFLUENCIA URBANO			2200	2349	

de la Ciudad de Neuquén
Concejo Deliberante

CALLE NÚMERO 1000
CALLE NÚMERO 1000
CALLE NÚMERO 1000

Anexo I
Guía de Nomenclatura Urbana de la Ciudad de Neuquén

NOMBRE CALLE	TRATO/RANGO	TIPO ARTERIA	ORIENT.	UBICACIÓN		SECCION		ORDENANZA DE ORIGEN	CODIGO	SECTOR-BARRIO		ALTURAS		OBSERVACIONES
				DESDE	HASTA	DESDE	HASTA			DESDE	HASTA	DESDE	HASTA	
MINIHUE		PASAJE	SO-NE	NEHUEN	RIO CALEUFU	921065			10604	MELIPAL		1720	1750	
MISIONES			N-S	SARMIENTO	AVDA. FAVA	920073	920082	1769	1213	AREA CENTRO SUR	VILLA MARIA	300	1299	
MISTRAL, GABRIELA			E-O	LEGUIZAMON	AVDA. GATICA	920083		1769	4743	LIMAY		600	999	
MITRE, BARTOLOMÉ	PRESIDENTE		O-E	AVDA. OLASCOAGA	AVDA. TRONADOR	920073	920075	1769	522	AREA CENTRO SUR	MARIANO MORENO	0	1799	
MONTE HERMOSO			O-E	MOQUEHUE	LAGO EPULAFQUEN	920079		1769	4162	CONFLUENCIA URBANO		1990	2399	
MONTEVIDEO			O-E	AVDA. OLASCOAGA	JOSE ROSA	920073	920074	1769	1322	BELGRANO		0	699	
MONZÓN, JORGE GONZALO		PASAJE	N-S	AVDA. BELGRANO	ELORDI	920068		4746	4114	ISLAS MALVINAS		400	499	
			S-N	SARGENTO CABRAL	AVDA. ANTARTIDA ARGENTINA	920068			4114	ISLAS MALVINAS		600	699	
MOQUEHUE			N-S	AGUADO	AVDA. RICCHERI	920063	920076	1769	5512	MARIANO MORENO	CONFLUENCIA URBANO	0	699	
			N-S	AVDA. COPAHUE	MONTE HERMOSO	920079			5512	CONFLUENCIA URBANO		900	1360	
MOREAU DE JUSTO, ALICIA	DOCTORA		E-O	NC 09200719342	TTE. NOGUEIRA	920071		2987	253	BOUQUET ROLDAN		1930	2160	
MORENO, E.	AGRIMENSOR		E-O	MZ. B LOTE 31 NC 9200576068	CHRESTIA	920057		1769	4144	ALTABARDA		901	999	
MORENO, PEDRO ANTONIO	GOBERNADOR		SE-NO	LAGO HUECHULAFQUEN	DR. D ABRAHAM	920056	920054	4423	4804	VILLA CEFERINO		2037	2470	
MORENO, FRANCISCO PASCACIO	PERITO		O-E	AVDA. OLASCOAGA	JOSE ROSA	920073	920074	1769	722	AREA CENTRO SUR		0	699	
			O-E	WINTER	AVDA. INT. LINARES	920074			722	MARIANO MORENO		800	999	
MORITÁN, BENJAMÍN	CORONEL		S-N	AVDA. SAN MARTIN	OLIVARES	921080	921067	1769	10014	HULLICHES	MELIPAL	0	1490	
MOZART, WOLFGANG AMADEUS			S-N	AVDA. PÉREZ NOVELLA	1° DE ENERO	921066	921065		10014	MELIPAL		1900	2299	
			S-N	AVDA. PÉREZ NOVELLA	LAGO CARDIEL	921065			10234	MELIPAL		1900	2180	
MUÑOZ ABAD, MANUEL			E-O	AVDA. TTE. O'CONNOR	CHOELE CHOEL	921083		2616	11606	VALENTINA SUR URBANA		4330	4599	
MUÑOZ, BALTAZAR			E-O	CALLE COD 6415	C. JIMENEZ DE HERCE	921076		4960	2745	VALENTINA NORTE URBANA		7050	7250	
NAHUEL			E-O	CUERDA DEL CIELO	ARBOL DE CATEDRALES	920044		6965	9464	TERRAZAS DEL NEUQUEN		460	570	
			E-O	HUEMUL	MARA	920044			9464	TERRAZAS DEL NEUQUEN		630	750	
			E-O	CALLE COD. 05034	PILMAYQUÉN	920044			9464	TERRAZAS DEL NEUQUEN		960	999	
NAMUNCURA, CEFERINO			E-O	LA PAMPA	C. SAAVEDRA	920073	920071	1769	2523	NUEVO	LA SIRENA	200	2199	
NAVANJO EN FLOR			N-S	AVDA. ZEBALLOS	AVDA. BELGRANO	921079		10133	13434	SAN LORENZO SUR		220	399	
NAVARRO, EULOGIO			O-E	RIO ATUEL	RIO QUINTO	920064		4024	761	VILLA FARREL		1620	1699	
			P-E	PIO XII	BORLENGHI	920064			761	VILLA FARREL		1740	1799	
NECOCHEA		AVENIDA	S-N	AVDA. CROUZEILLES	CALLE COD. 07424	921079/078	921051	1357	14014	SAN LORENZO SUR	CUENCA XV	300	2690	

de la Ciudad de Neuquén
Concejo Deliberante

Anexo I
Guía de Nomenclatura Urbana de la Ciudad de Neuquén

NOMBRE CALLE	TRATO/RANGO	TIPO ARTERIA	ORIENT.	UBICACIÓN		SECCION		ORDENANZA DE ORIGEN	CODIGO	SECTOR-BARRIO		ALTURAS		OBSERVACIONES
				DESDE	HASTA	DESDE	HASTA			DESDE	HASTA	DESDE	HASTA	
NEHUEN			SE-NO	OTTO MAX NEUMAN	AVDA. HUILEN	921067			5304	MELIPAL		3660	3745	
			SE-NO	A° CODIHUE	SGTO. 1° VASQUEZ	921065			5304	MELIPAL		3821	4099	
			SE-NO	CALLE COD.11604	CALLE COD.12804	921065			5304	MELIPAL		4390	4565	
NENEO		PASAJE	SO-NE	DR. DAVID ABRAHAM	MZ 123	920053		5791	5604	BARDAS SOLEADAS		1651	1700	
NEUMAN, OTTO MAX			E-O	AVDA. ARGENTINA	ALMIRANTE BROWN	920066		1769	4224	AREA CENTRO ESTE		0	199	
			E-O	ALFEREZ SANCHEZ	VERON	920055			4224	VILLA CEFERINO		2426	2460	
			E-O	CALLE 4	ATREUCO	920055			4224	G.ALVAREZ-V CEFERINO		2610	2999	
			E-O	CALLE 28	CALLE 38	921067			4224			3066	3260	
			E-O	LAGOS DEL SUR	VALLE ENCANTADO	921067/068			4224	MELIPAL		3530	3940	
			E-O	BALBIN	AVDA. NECOCHEA	921068/069			4224	SAN LORENZO NORTE		4400	5399	
NICARAGUA			E-O	TEGUCIGALPA	SAN SALVADOR	921086		1769	666	VALENTINA NORTE URBANA		6940	7099	
NOGARA, JOSÉ			N-S	INT. CARRO	AVDA. FRAY LUIS BELTRAN	920071		4240	5633	LA SIRENA		525	699	
NOGOYA			E-O	AVDA. COMBATE DE SAN LORENZO	LOTE NC 9210817871	920069		1769	1264	EL PROGRESO	HUILICHES	2200	3170	
			E-O	LOTE NC 9210817871	AVDA. GODOY	921081	921080		1264	HUILICHES	SAN LORENZO SUR	3210	4199	
NOGUEIRA	TENIENTE		N-S	12 DE SEPTIEMBRE	ALICIA M. DE JUSTO	920071		3700	5933	BOUQUET ROLDAN		100	145	
NORDENSTRÖM, ENRIQUE	INTENDENTE		N-S	AVDA. SAN MARTIN	AVDA. FAVA	920067	920083	1769	2213	AREA CENTRO OESTE	LIMAY	0	1299	
			N-S	MZ. 9 NC 9200834390	ALFONSINA STORNI	920083			2213	LIMAY		1445	1699	
			N-S	EL NIHUIL	ARROYO DURAN	920088			2213	LIMAY		1740	1843	
			N-S	PALPALA	RIO SENGUERR	920088			2213	RIO GRANDE		1870	2299	
NUESTRA SEÑORA DEL ROSARIO			O-E	SANTA CRUZ	TIERRA DEL FUEGO	920081		2829 BIS	6342	BELGRANO		400	470	
ÑANCU			E-O	MARA	LUAN	920044		6965	4454	TERRAZAS DEL NEUQUEN		780	820	
ÑANC			E-O	CATRIEL	GÖB. ASMAR	920053		5791	5464	BARDAS SOLEADAS		1800	1999	
			E-O	ARABARCO	TREPPPO	920054			5464	BARDAS SOLEADAS		2370	2449	
ÑORQUIN	DEPARTAMENTO		E-O	CATRIEL	LOTE B4 NC.9200682632	920068		1769	144	CUMELLEN		1800	1940	
OBREIRO ARGENTINO			N-S	AGUADO	BZO. RIO LIMAY	920063	920092	1769	7012	CONFLUENCIA URBANO	CONFLUENCIA RURAL	0	2050	
OCAMPO, VICTORIA			N-S	VUELTA LAS BARDAS	CANELO	920053		6004	4834	BARDAS SOLEADAS		1725	1890	
			N-S	ANIBAL TROILO	AVDA. RAUL SOLDI	920053			4834	PATAGONIA ARGENTINA		2130	2299	
OCEANIA			SO-NE	AMERICA DEL SUR	AFRICA	920049		4863	7261	RINCON DE EMILIO		360	596	

de la Ciudad de Neuquén
Concejo Deliberante

[Handwritten signature]

Anexo I
Guía de Nomenclatura Urbana de la Ciudad de Neuquén

NOMBRE CALLE	TRATO/RANGO	TIPO ARTERIA	ORIENT.	UBICACIÓN		SECCION		ORDENANZA DE ORIGEN	CODIGO	SECTOR-BARRIO		ALTURAS		OBSERVACIONES
				DESDE	HASTA	DESDE	HASTA			DESDE	HASTA	DESDE	HASTA	
O'CONNOR, EDUARDO	TENIENTE	AVENIDA	NO-SE	AVDA. SAN MARTIN	COSTA RIO LIMAY			1769	60			0	1560	
O'HIGGINS, BERNARDO DE			E-O	LOTE 9 NC.9200834390	AVDA. GATICA	920083		1769	4243	LIMAY		720	999	
OLASCOAGA, M. J.	CORONEL	AVENIDA	N-S	AVDA. SAN MARTIN	DEMOCRACIA	920066	920089	1769	30	AREA CENTRO ESTE	RIO GRANDE	0	2380	
OLIVARES			E-O	MORITAN	CASILDA	921068		1769	4724	MELIPAL		3800	4099	
			E-O	AVDA. GODOY	BALBIN	921068	921069		4724	GRAN NEUQUEN SUR	GRAN NEUQUEN SUR	4200	4730	
			E-O	AVDA. DEL TRABAJADOR	AVDA. NECOCHEA	921069			4724	SAN LORENZO NORTE		5005	5399	
OLMOS, LISANDRO	CORONEL	PASAJE	N-S	AVDA. PRIMEROS POBLADORES	B. MITRE	920075		1769	3212	MARIANO MORENO		40	230	
OLTA			N-S	ACONCAGUA	JOSÉ DOMENE	920088		1769	3873	DON BOSCO II		1950	2099	
			N-S	CALLE ARROYO DURAN	RIO SENGUERR	920088			3873	VALENTINA SUR RURAL		2130	2300	
ORÁN			O-E	RIO NEGRO	METAN	920081		1357	3142	BELGRANO		200	255	
ORTEGA, RUFINO	CORONEL	AVENIDA	S-N	AVDA. SAN MARTIN	AVDA. 1º DE MAYO	921081	921067	1769	9014	HUILICHES	MELIPAL	0	1256	
			S-N	AVDA. PEREZ NOVELLA	RIO PULMARI	921066			9014	MELIPAL		1890	2149	
ORTEGA Y GASSET			E-O	LORENZA AGUILERA	AUTOMOVIL CLUB ARGENTINO	921081		3614	764	HUILICHES		3220	3270	
			E-O	AVDA. RUFINO ORTEGA	LAS GAVIOTAS	921081	921080		764	HUILICHES	CANAL V	3400	4399	
OSÉS, SALVADOR	INTENDENTE		S-N	FORMOSA	BASAVILBASO	920059		5653	1931	SANTA GENOVEVA		820	898	
PACHECO, ANGEL	GENERAL		O-E	AVDA. OLASCOAGA	RIO NEGRO	920082		1769	3422	VILLA MARIA		0	199	
PAIMUN		AVENIDA	N-S	AGUADO	BOERR	920063	920092	1769	6012	CONFLUENCIA URBANO		0	1699	
PALACIOS, NICOLÁS A.			N-S	FORTIN GUAÑACOS	INT. CARRO	920071		1769	4413	LA SIRENA		160	555	
PALACIOS, PEDRO BONIFACIO (Almafuerte)			S-N	AVDA. BELGRANO	AVDA. ANTARTIDA ARGENTINA	920067		1769	3134	AREA CENTRO OESTE		400	699	
PALPALA			E-O	MZ G LOTE F2 NC.9200898244	JOSE INGENIEROS	920089	920088	1769	5523	RIO GRANDE	LIMAY	260	959	
			E-O	AVDA. GATICA	PATQUIA	920088			5523	DON BOSCO II		1000	1170	
			E-O	REMIGIO BOCH	AVDA. IGNACIO RIVAS	920088			5523	DON BOSCO II		1230	1399	
PANAMÁ			N-S	HONDURAS	CANADA	921086		1769	4516	VALENTINA NORTE URBANA		140	215	
PARANACITO			E-O	AVDA. COMBATE DE SAN LORENZO	M. RODRIGUEZ	920069		1769	1644	EL PROGRESO		2200	2490	
PARDO, JOAQUIN			SO-NE	AVDA. ROHDE	PASTOR JUAN PLUIS	921080	921068	10502	11804	SAN LORENZO SUR		600	799	
PARRA, VIOLETA			S-N	AVDA. SAN MARTIN	AVDA DEL TRABAJADOR	921081	921067	2880	9414	HUILICHES	UNION DE MAYO	0	1089	
PASO DE LA PATRIA			N-S	COSTA RICA	PLANAS	921084		1769	1816	VALENTINA NORTE URBANA		100	299	
			S-N	AURELIO GARCIA	PILAR	921081			9814	HUILICHES		70	199	

de la Ciudad de Neuquén
Concejo Deliberante

Anexo I
Guía de Nomenclatura Urbana de la Ciudad de Neuquén

NOMBRE CALLE	TRATO/RANGO	TIPO ARTERIA	ORIENT.	UBICACIÓN		SECCION		ORDENANZA DE ORIGEN	CODIGO	SECTOR-BARRIO		ALTURAS		OBSERVACIONES
				DESDE	HASTA	DESDE	HASTA			DESDE	HASTA	DESDE	HASTA	
PASO DE LOS ANDES			S-N	AVDA. BELGRANO	NOGOYA	921081		2880	9814	HUILICHES		400	550	
			S-N	CONCORDIA	AVDA. DEL TRABAJADOR	921067			9814	UNION DE MAYO		800	1130	
PASO DE LOS INDIOS			N-S	12 DE SEPTIEMBRE	AVDA. FRAY LUIS BELTRAN	920072		1769	3313	BOUQUET ROLDAN	VILLA FLORENCIA	100	699	
PASO DE LOS LIBRES			N-S	COSTA RICA	PLANAS	921084		1769	2036	VALENTINA NORTE URBANA		100	299	
PASO, JUAN JOSÉ			O-E	AVDA. R. ORTEGA	AVDA. IGNACIO RIVAS	921067		4965	2664	UNION DE MAYO		3400	3699	
PASTEUR, LUIS	DOCTOR		E-O	LEGUIZAMON	AVDA. IGNACIO RIVAS	920083		1769	3543	LIMAY	DON BOSCO III	600	1399	
PATQUIA			N-S	EL NIHUIL	DOMENE	920088		1769	3353	DON BOSCO II		1770	2099	
PAZ, JOSÉ MARÍA	GENERAL		E-O	AVDA. OLASCOAGA	MISIONES	920082		1769	3523	VILLA MARIA		0	350	
PEDRONI, JOSÉ		PEATONAL	E-O	EL CEIBO	LEOPOLDO LUGONES	920052		2341	5844	ALTA BARDA		780	799	
PEHUEN			S-N	AVDA. INDEPENDENCIA	JUAN B. ALBERDI	920065		1769	2711	VILLA FARREL		0	199	
			S-N	RIO JURAMENTO	COLONIA ALEMANA	920065	920059		2711	SANTA GENOVEVA		650	1099	
PEHUENCHES			N-S	COMISARIO BELMONTE	AVDA. LANIN	920071		1769	4233	LA SIRENA		600	899	
PEHUENCO			N-S	AVDA. EL CHOCON	MONTE HERMOSO	920079		8609	5552	CONFLUENCIA RURAL		1300	1359	
PELÁEZ, BEATRIZ BATISTI DE	DOCTORA		E-O	CALLE COD.3861	RIO PILCOMAYO	920060		3792	3301	SANTA GENOVEVA		1310	1515	
PELAGATTI, JULIO	DOCTOR		N-S	AVDA. PRIMEROS POBLADORES	B. MITRE	920064	920075	1769	3712	MARIANO MORENO		25	199	
			N-S	RAMOS MEJIA	FELIX SAN MARTIN	920075			3712	MARIANO MORENO		260	399	
			N-S	AVDA. COPAHUE	SAN CARLOS	920080			3712	BELGRANO		900	1060	
			N-S	LAMARQUE	AVDA. EL CHOCON	920080			3712	BELGRANO		1180	1299	
			N-S	AMARANTO SUÁREZ	BOERR	920080			3712	BELGRANO		1370	1699	
PENINSULA QUETRIHUE			S-O-NE	QUIMEY	RELMU	921065	921066		10204	MELIPAL		1560	1860	
PEÑALOZA, ANGEL VICENTE	GENERAL		S-N	AVDA. SAN MARTIN	AVDA. BELGRANO	920068		1769	4214	CUMELLEN		0	399	
			S-N	ELORDI	SGTO CABRAL	920068			4214	ISLAS MALVINAS		500	599	
			S-N	AVDA. DEL TRABAJADOR	CERRO BANDERA	920056			4214	ISLAS MALVINAS		702	830	
			S-N	CASTELLI	AVDA. COLON	920056			4214	ISLAS MALVINAS		960	1145	
PÉREZ NOVELLA, ANGEL		AVENIDA	SE-NO	DR. DAVID ABRAHAM	CALLE COD 05664	920054		6930	6064	LIMITE MELIPAL-VILLA CEFERINO		2661	2910	
		AVENIDA	E-O	CALLE COD 05664	CALLE COD 14614	920054	921063		6064	LIMITE MELIPAL-VILLA CEFERINO	HIBEPA	2910	5850	
PERGAMINO			SE-NO	LIMITE AEROPUERTO	TRENQUE LAUQUEN	921077	921080	1769	8055	VALENTINA NORTE RURAL				
PERI, BARTOLOMÉ A.	GOBERNADOR		S-N	AVDA. BELGRANO	AVDA DEL TRABAJADOR	920069	920055	1769	7334	EL PROGRESO		400	840	

de la Ciudad de Neuquén
Concejo Deliberante

Anexo I
Guía de Nomenclatura Urbana de la Ciudad de Neuquén

NOMBRE CALLE	TRATO/RANGO	TIPO ARTERIA	ORIENT.	UBICACIÓN		SECCION		ORDENANZA DE ORIGEN	CODIGO	SECTOR-BARRIO		ALTURAS		OBSERVACIONES
				DESDE	HASTA	DESDE	HASTA			DESDE	HASTA	DESDE	HASTA	
PERIODISTAS NEUQUINOS			E-O	AVDA. ARGENTINA	9 DE JULIO	920058		1769	2524	AREA CENTRO ESTE		0	357	
PERTICONE, EUGENIO			O-E	AVDA. OLASCOAGA	HASTA RIO NEUQUEN	920073	920062	1769	1122	BELGRANO	CONFLUENCIA URBANO	0	2700	
PERÚ			N-S	COSTA RICA	CANADA	921085		1769	4016	VALENTINA NORTE URBANA		100	215	
PETERS, EDUARDO			NE-SO	BUSTOS PEREZ	CHOELE CHOEL	921084		2616	10806	VALENTINA SUR URBANA		4580	4720	
PETRÓLEO			N-S	J. J. LASTRA	CEFERINO NAMUNCURA	920071		1769	5533	LA SIRENA		400	799	
PIAZZOLA, ASTOR			E-O	LOTE PD NC.9200539092	CATRIEL	920053		7071	7764	TERRAZAS DEL NEUQUEN		1500	1799	
PICCARDI, RAFAEL	PADRE		E-O	RIO BERMEJO	RIO PILCOMAYO	920060		5192	2861	SANTA GENOVEVA		1400	1499	
PICO TRUNCADO			S-N	MZ 7 LOTE 13A nc 9200593993	COLONIA ALEMANA	920059		9001	2911	SANTA GENOVEVA		1030	1097	
PICUN LEUFU			S-N	AVDA. SAN MARTIN	CONCORDIA	921081	921067	1769	8314	HUILICHES	UNION DE MAYO	0	840	
			S-N	REPUBLICA DE ITALIA	AVDA. 1º DE MAYO	921067			8314	UNION DE MAYO		900	1060	
			S-N	CALLE 5	RAYEN	921067			8314	UNION DE MAYO		1130	1350	
PICUNCHES			O-E	RIO AGUAPEY	FAUSTINO PITROL	920063		1769	1681	SAPERE		2025	2355	
PIEDRA BUENA, MIGUEL LUIS	COMANDANTE		N-S	ARROYO VILLA MARIA	AVDA. LANIN	920073		1846	433	VILLA MARIA		770	899	
PIEDRA DEL ÁGUILA			S-N	ALONSO	NOGOYA	921080		9393	10414	SAN LORENZO SUR		445	535	
			S-N	CONCORDIA	REPUBLICA DE ITALIA	921068			10414	SAN LORENZO SUR		815	899	
			S-N	PIRKER	OLIVARES	921068			10414	MELIPAL		1380	1490	
PIGRETTI, ADOLFO	INGENIERO		O-E	AVDA. GATICA	AVDA. IGNACIO RIVAS	920088		10503	6643	VALENTINA SUR RURAL		1000	1399	
PIGÜE			S-N	22 DE FEBRERO	1º DE ENERO	921065		7391	10754	GRAN NEUQUEN NORTE		2220	2299	
PILAR			E-O	MZ B LOTE 23a NC 9210813680	AVDA. ROHDE	921081	921080	1769	564	HUILICHES	CANAL V	3200	4599	
PILMAYQUEN			N-S	AVDA. CABELLERA DEL FRIO	RAQUI	920044		6965	5654	TERRAZAS DEL NEUQUEN		2600	2899	
PILOLIL			SO-NE	CATAN LIL	CHOELE CHOEL	921083		2616	12006	VALENTINA SUR URBANA		4263	4575	
PIL PIL (enredadera)		PASAJE	E-O	GREGORIO MARTINEZ	CATRIEL	920056		4795	2264	ISLAS MALVINAS		1700	1799	
PILOTTO, ENRIQUE R.	GOBERNADOR		N-S	AVDA. FRAY LUIS BELTRAN	SARMIENTO	920072		1769	3113	VILLA FLORENCIA	BOUQUET ROLDAN	200	699	
PINAMAR			N-S	AVDA SAN MARTIN	MZ B3a NC 9210823921	921081	921082	1769	9513	CANAL V	VALENTINA SUR URBANA	0	550	
PINAR			O-E	AVDA. ARGENTINA	MIGUEL A. CAMINO	920058	920059	5797	3521	AREA CENTRO ESTE	SANTA GENOVEVA	0	699	
PINO HACHADO	PASO		N-S	DON QUIJOTE	ACONCAGUA	920089		1769	1253	RIO GRANDE		1730	1940	
PIREN (nieve)			E-O	LEGUIZAMÓN	AVDA. GATICA	920088		3975	6143	RIO GRANDE		600	999	
			E-O	CALLE COD 09214	RIO CALEUFU	921067			4364	MELIPAL		3530	3630	

de la Ciudad de Neuquén
Concejo Deliberante

[Handwritten signature and notes]

Anexo I
Guía de Nomenclatura Urbana de la Ciudad de Neuquén

NOMBRE CALLE	TRATO/RANGO	TIPO ARTERIA	ORIENT.	UBICACION		SECCION		ORDENANZA DE ORIGEN	CODIGO	SECTOR-BARRIO		ALTURAS		OBSERVACIONES
				DESDE	HASTA	DESDE	HASTA			DESDE	HASTA	DESDE	HASTA	
PIRKER, JUAN ANGEL	COMISARIO GENERAL		E-O	NEHUEN	AVDA. DEL TRABAJADOR	921067	921068	4077	4364	MELIPAL	GRAN NEUQUEN SUR	3730	4399	
			E-O	AVDA. ROHDE	RAFAEL FERNANDEZ	921069			4364	SAN LORENZO NORTE		4600	5099	
			E-O	TRABAJADORES ESTAT. NEUQ	AVDA. NECOCHEA	921069			4364	SAN LORENZO NORTE		5300	5399	
PITROL, FAUSTINO			S-N	AVDA. ALDERETE	PICUNCHES	920063		1769	6331	SAPERE		400	560	
PIUQUEN			E-O	CUERDA DEL CIELO	ARBOL DE CATEDRALES	920044		6965	9864	TERRAZAS DEL NEUQUEN		490	570	
			E-O	HUEMUL	LUAN	920044			9864	TERRAZAS DEL NEUQUEN		630	820	
			E-O	CHOIQUE	PILMAYQUEN	920044			9864	TERRAZAS DEL NEUQUEN		850	999	
PLANAS, TEODORO LUIS	DOCTOR		E-O	AVDA OLASCOAGA	GOYA	920073	921085	4551	1023	AREA CENTRO ESTE	VALENTINA NORTE URBANA	0	5880	
PLOT Y LOREA, DOROTEO		PASAJE	N-S	AVDA. PRIMEROS POBLADORES	MZ 1 LOTE 2 NC 9200758406	920075		1769	3112	MARIANO MORENO		50	230	
PLUIS, JUAN	PASTOR		E-O	AVDA. GODOY	NOMBRE PROP CORTEZ REARTE	921068	921079	5384	2444	SAN LORENZO SUR		4200	5450	
POMONA			O-E	AVDA. SATURNINO TORRES	AVDA. TRONADOR	920080		1769	3862	CONFLUENCIA URBANO		1400	1799	
			O-E	TEJADA GOMEZ	AVDA. PAIMUN	920079			3862	CONFLUENCIA URBANO		1930	2199	
PONT DE MUÑOZ, PURA			E-O	CALLE COD 06415	CATALINA J. DE HERCE	921077		4960	2645	VALENTINA NORTE URBANA		7050	7250	
POSADAS			NO-SE	CATAN LIL	CHOELE CHOEL	921091		1769	12206	VALENTINA SUR URBANA		4220	4490	
POTENTE, CARLOS	DOCTOR		S-N	AVDA. ANTARTIDA ARGENTINA	REPUBLICA DE ITALIA	921079		4745	12934	SAN LORENZO SUR		700	899	TRAMO SIN MENSURA
			S-N	REPUBLICA DE ITALIA	RAMIREZ	921069			12934	SAN LORENZO NORTE		900	1055	
			S-N	MATHEU	OTTO MAX NEUMAN	921069			12934	SAN LORENZO NORTE		1100	1299	
			S-N	PIRKER	AVDA. DEL TRABAJADOR	921069			12934	SAN LORENZO NORTE		1350	1510	
			S-N	SERRANO	LUIS G. THOMAS	921064			12934	GRAN NEUQUEN SUR		1630	1950	
			S-N	LAGO MUSTER	1° DE ENERO	921064			12934	HIBEPA		2100	2300	
POZO HONDO			E-O	FOTHERINGHAM	BARRANQUERAS	920057		1769	2144	AREA CENTRO OESTE		700	750	
PRIMERA JUNTA			S-N	AVDA. SAN MARTIN	ROCA	920069		1769	6514	CUMELÉN		0	299	
PRIMEROS PINOS (PARAJE)			S-N	AVDA. SAN MARTIN	LOTE E NC. 9200694726	920069		1769	7514	EL PROGRESO		0	260	
PRIMEROS POBLADORES			E-O	WINTER	AVDA. INT LINARES	920074	920064	1769	202	MARIANO MORENO		800	999	
		AVENIDA	E-O	AVDA. INT. LINARES	AVDA. SATURNINO TORRES	920064			202	MARIANO MORENO		1000	1399	
		AVENIDA	E-O	AVDA. SATURNINO TORRES	FELIX SAN MARTIN	920064	920063		201	MARIANO MORENO		1400	2360	
PRINGLES, MANUEL	CORONEL		S-N	AVDA. SAN MARTIN	MATHEU	920068	920056	1769	4514	CUMELÉN	ISLAS MALVINAS	0	1099	
			S-N	AVDA. DR. RAMÓN	BATTILANA	920056			4514				1200	1500

de la Ciudad de Neuquén
Concejo Deliberante

[Handwritten signature and stamp]

Anexo I
Guía de Nomenclatura Urbana de la Ciudad de Neuquén

NOMBRE CALLE	TRATO/RANGO	TIPO ARTERIA	ORIENT.	UBICACIÓN		SECCION		ORDENANZA DE ORIGEN	CODIGO	SECTOR-BARRIO		ALTURAS		OBSERVACIONES
				DESDE	HASTA	DESDE	HASTA			DESDE	HASTA	DESDE	HASTA	
PUCARA			SO-NE	GUARANI	AVDA. SAN MARTIN	921079		1713	425	VALENTINA NORTE URBANA (Carnaghi)		5280	5515	
PUDU			E-O	CUERDA DEL CIELO	MARA	920045		6965	9264	TERRAZAS DEL NEUQUEN		425	750	
			E-O	CHOIQUE	PILMAYQUEN	920044			9264	TERRAZAS DEL NEUQUEN		900	999	
PUENTE DEL INCA			N-S	SAN RAFAEL	AVDA. FAVA	920083		1769	3333	DON BOSCO III		950	1299	
PUERTO DESEADO			NE-SO	CATAN LIL	SAN JULIAN	921091	921094	1769	16006	VALENTINA SUR URBANA	VALENTINA SUR RURAL			
PUERTO GABOTO			E-O	AVDA. RODHE	RAFAELA	921079		1769	384			4600	5045	
PUERTO MADRYN			NO-SE	GAIMAN	COSTA RÍO LIMAY	921089	921096	1769	7076	VALENTINA SUR RURAL	VALENTINA SUR RURAL			
PULQUI			NE-SO	GUARANI	AVDA. SAN MARTIN	921079		1769	225	VALENTINA NORTE URBANA (Carnaghi)		5230	5448	
PUNTA INDIO			E-O	AVDA. CROUZEILLES	PERGAMINO	921061		1769	7025	VALENTINA NORTE RURAL				
PURMAMARCA			O-E	AVDA. OLASCOAGA	RÍO NEGRO	920089		1769	5622	RÍO GRANDE		0	199	
QUARTA, PEDRO LUIS	GOBERNADOR		S-N	AVDA. ANTARTIDA ARGENTINA	CANAN SAPAG	920055		1769	7134	EL PROGRESO		700	780	
			S-N	RUCACHOROY	ACOSTA	920055			7134	VILLA CEFERINO		1380	1560	
QUESADA, ISMAEL	SARGENTO	PASAJE	S-N	CASTELLI	LAGO RUCACHOROY	920056		5046	5114	VILLA CEFERINO		1000	1320	
QUEVEDO Y VILLEGAS		PEATONAL	E-O	EL CEIBO	CERVANTES SAAVEDRA	920052		2341	6044	ALTA BARDA		788	847	
QUIMEY			SE-NO	MICHACHEO	RAIHUE	921065			6304	MELIPAL		3900	4123	
			SE-NO	AVDA. PEREZ NOVELLA	CALLE COD.12804	921065		6304	GRAN NEUQUEN NORTE		4380	4639		
QUIROGA, FACUNDO	GENERAL		S-N	AVDA. SAN MARTIN	ALBARDON	920068	920056	1769	5214	CUMELLEN	ISLAS MALVINAS	0	1395	
QUITO			N-S	COSTA RICA	ALASKA	921087		1769	6616	VALENTINA NORTE URBANA		100	299	
RACEDO, EDUARDO	CORONEL		S-N	AVDA. SAN MARTIN	AVDA. BELGRANO	921079		1769	13014	CANAL V		0	399	
			S-N	AVDA. ANTARTIDA ARGENTINA	REPUBLICA DE ITALIA	921079			13014	SAN LORENZO SUR		700	899	TRAMO SIN MENSURA
			S-N	REPUBLICA DE ITALIA	SERRANO	921069	921064		13014	SAN LORENZO NORTE		1200	1599	
			S-N	SGTO.1° R. VAZQUEZ	CALLE COD.07324	921051			13014	GRAN NEUQUEN SUR	HIBEPA	1791	2599	
RADAL			SO-NE	EL JARILLAL	ARROYO HUALCUPEN	921067		6927	4644	MELIPAL		3160	3400	
			E-O	AVDA. 1° DE MAYO	LAGO CARILAFQUEN	921067			4644	MELIPAL		3540	3624	
RADIOAFICIONADOS		PASAJE	S-N	LOTE NC.9200561585	CERRO BANDERA	920056		4741	4334	ISLAS MALVINAS		790	830	
RAFAELA			S-N	AVDA. SAN MARTIN	AVDA. BELGRANO	921079		1769	13214	CANAL V		0	399	
			S-N	PASTOR JUAN PLUIS	REPUBLICA DE ITALIA	921079			13214	SAN LORENZO SUR		800	899	TRAMO SIN MENSURA
			E-O	RODOLFO WALSH	ASMAR	920053			5364	BARDAS SOLEADAS		1750	1999	

de la Ciudad de Neuquén
Concejo Deliberante

[Handwritten signature]

Anexo I
Guía de Nomenclatura Urbana de la Ciudad de Neuquén

NOMBRE CALLE	TRATO/RANGO	TIPO ARTERIA	ORIENT.	UBICACIÓN		SECCION		ORDENANZA DE ORIGEN	CODIGO	SECTOR-BARRIO		ALTURAS		OBSERVACIONES
				DESDE	HASTA	DESDE	HASTA			DESDE	HASTA	DESDE	HASTA	
			E-O	AVDA. COLLON CURA	RACEDO	921067	921069		3024	UNION DE MAYO	SAN LORENZO SUR	3000	4999	
REPUBLICA DE SAN MARINO			N-S	MARTIN FIERRO	USPALLATA	920089		5798	753	RIO GRANDE		1700	1799	
			N-S	ACONCAGUA	DOMENE	920089			753	RIO GRANDE		1940	2060	
RIAVITZ, RODOLFO SANTIAGO			E-O	AVDA. ARGENTINA	JESUS MARIA	920051		6327	5024	AREA CENTRO ESTE		40	250	
RICCHERI, PABLO	TENIENTE GENERAL	AVENIDA	O-E	AVDA. OLASCOAGA	COSTA RIO NEUQUEN	920073	920077	1769	2022	BELGRANO	CONFLUENCIA RURAL	0	3200	
RÍO 1°			S-N	JUAN XXIII	AVDA. ALDERETE	920064		1769	3631	VILLA FARREL		250	399	
RÍO 2°			S-N	JUAN XXIII	AVDA. ALDERETE	920064		1769	3731	VILLA FARREL		250	399	
RÍO AGRIO			S-N	AVDA. INDEPENDENCIA	LAGO QUILLEN	920064		1769	4111	VILLA FARREL		110	205	
RÍO AGUAPEY			S-N	AVDA. INDEPENDENCIA	AVDA. ALDERETE	920063		1769	5711	SAPERE	PROVINCIAS UNIDAS	200	399	
			S-N	MANUEL SUAREZ	AVDA. ISLAS MALVINAS	920063			5711	SAPERE		485	699	
RÍO ATUEL			S-N	AGUADO	AVDA. ISLAS MALVINAS	920064		1769	4611	MARIANO MORENO	PROVINCIAS UNIDAS	0	699	
RÍO BERMEJO			S-N	JUAN XXIII	AVDA. ALDERETE	920064		1769	3931	VILLA FARREL	SANTA GENOVEVA	230	399	
			S-N	AVDA. PCIA DE SAN JUAN	AVDA. ISLAS MALVINAS	920064			3931	SANTA GENOVEVA		560	699	
			S-N	ALBERTI	COLONIA ALEMANA	920060			3931	SANTA GENOVEVA		734	1100	
RÍO CALEUFU			SE-NO	PIRKER	CODIHUE	921067			5504	MELIPAL		3630	3799	
			SE-NO	MICHACHEO	ESTANISLAO DEL CAMPO	921065			5504	MELIPAL		3800	4070	
RÍO CARCARAÑA			S-N	AVDA. SAN JUAN	COSTA RIO NEUQUEN	920063	920061	1769	5131	PROVINCIAS UNIDAS		357	870	
RÍO COLORADO			S-N	AVDA. ALDERETE	MANUEL SUAREZ	920063		1769	5531	PROVINCIAS UNIDAS		400	485	
			S-N	SANTA TERESA	AVDA. ISLAS MALVINAS	920063			5531	PROVINCIAS UNIDAS		550	699	
			S-N	ALBERTI	COSTA RIO NEUQUEN	920061			5531	PROVINCIAS UNIDAS		740	796	
RÍO DESAGUADERO			S-N	AVDA. INDEPENDENCIA	CALLE COD 03881	920064	920060	1769	4211	VILLA FARREL	PROVINCIAS UNIDAS	120	1070	
RÍO DIAMANTE			S-N	AVDA. INDEPENDENCIA	AVDA. ALDERETE	920064		1769	4511	VILLA FARREL		138	399	
			S-N	AVDA. ALDERETE	BASAVILBASO	920064	920060		4511	PROVINCIAS UNIDAS		400	899	
RÍO DULCE			O-E	MIGUEL A. CAMINO	AMANCAY	920065	920064	1769	1441	SANTA GENOVEVA		700	1225	
RÍO GRANDE			N-S	FORTIN GUANACOS	ARCENIO DURAN	920071		1769	4113	BOUQUET ROLDAN		160	240	
			N-S	LOTE 29A NC.9200714191	COMISARIO BELMONTE	920071			4113	BOUQUET ROLDAN		560	599	
RÍO JURAMENTO			NO-SE	PEHUEN	AMANCAY	920065	920064	1769	1741	SANTA GENOVEVA		900	1240	
RÍO LIMAY			S-N	RIO PEPIRI	COSTA RIO NEUQUEN	920063		1769	6451	SAPERE		530	599	

de la Ciudad de Neuquén
Concejo Deliberante

Anexo I
Guía de Nomenclatura Urbana de la Ciudad de Neuquén

NOMBRE CALLE	TRATO/RANGO	TIPO ARTERIA	ORIENT.	UBICACIÓN		SECCION		ORDENANZA DE ORIGEN	CODIGO	SECTOR-BARRIO		ALTURAS		OBSERVACIONES	
				DESDE	HASTA	DESDE	HASTA			DESDE	HASTA	DESDE	HASTA		
RAIHUE			E-O	OSCAR ARABARCO	BAJADA DEL AGRIO	920054		5791	5364	VILLA CEFERINO		2375	2820		
RAMÍREZ, BRUNO			O-E	SANTA FE	MAESTROS NEUQUINOS	920059		1769	2641	AREA CENTRO ESTE		200	350		
RAMÍREZ, ROQUE	SARGENTO		E-O	SAN JOSE DE FELICIANO	MAESTROS PUNTANOS	921067		7119	3564	UNION DE MAYO		3270	3350		
			E-O	MORITAN	FALLETI	921068			3564	SAN LORENZO NORTE		3800	4148		
			E-O	CIUDAD DE RIO GALLEGOS	VENADO TUERTO	921068	921069			3564	SAN LORENZO NORTE		4515	4699	
			E-O	ROSARIO	RACEDO	921069				3564	SAN LORENZO NORTE		4900	4999	
RAMON, LUIS VICENTE	DOCTOR	AVENIDA	E-O	AVDA. ARGENTINA	CALLE COD.04154	920058	920057	1769	4024	AREA CENTRO ESTE	ALTA BARDA	0	1566		
		AVENIDA	E-O	PRINGLES	CALLE 22	920056	920055			4024	ISLAS MALVINAS	GREGORIO ALVAREZ	1600	3015	
		AVENIDA	E-O	SAN JOSE DE FELICIANO	AVDA. NECOCHEA	921067	921069			4024	GREGORIO ALVAREZ	SAN LORENZO NORTE	3280	5399	
RAMOS DE ESPEJO			S-N	AVDA. SOLDI	AVDA. CABELLERA DEL FRIO	920044		5337	4674	TERRAZAS DEL NEUQUEN		2350	2599		
RAMO DE SAL			S-N	AVDA. SOLDI	CALLE COD.10184	920045		5337	3574	TERRAZAS DEL NEUQUEN		2350	4030		
RAMOS MEJIA, EXEQUIEL			O-E	AVDA. INT. LINARES	AVDA. SATURNINO TORRES	920075		1769	642	MARIANO MORENO		1000	1399		
RAQUI			E-O	FRACCION C6-E.V.	PILMAYQUEN	920045	920044	6965	10064	TERRAZAS DEL NEUQUEN		1290	1890		
RAULI			E-O	ARABARCO	COIHUE	920054		5791	5264	BARDAS SOLEADAS		2370	2590		
			E-O	COIHUE	BAJADA DEL AGRIO	920054			5264	VILLA CEFERINO		2580	2820		
RAWSON, FRANKLIN	GOBERNADOR		S-N	JUAN B. JUSTO	AVDA. BELGRANO	920068		1769	5814	CUMELLEN		130	399		
			S-N	AVDA. ANTARTIDA ARGENTINA	DR. ABRAHAM	920056	920053			5814	ISLAS MALVINAS	VILLA CEFERINO	700	1650	
RAYEN			NO-SE	PICUN LEUFU	RADAL	921067		6927	4504	MELIPAL		3110	3299		
			SE-NO	ARROYO HUALCUPEN	PENINSULA QUETRIHUE	921066			4504	MELIPAL		3390	3840		
REALICO			O-E	LOS ALAMOS	SANTA ROSA	920077	920093	1769	1562	CONFLUENCIA RURAL		3000	3180		
RECONQUISTA			S-N	AVDA. SAN MARTIN	AVDA. ANTARTIDA ARGENTINA	921080		1769	10514	CANAL V	SAN LORENZO SUR	0	699		
			S-N	CONCORDIA	GOTLIP	921068			10514	SAN LORENZO SUR	SAN LORENZO NORTE	815	1148		
			S-N	AVDA. DEL TRABAJADOR	QUIMEY	921068			10514	SAN LORENZO NORTE		1235	1570		
RELMU			SE-NO	CALLE 38	ARROYO HUALCUPEN	921067		6927	4704	MELIPAL		3200	3310		
			SE-NO	AVDA. HUILLEN	AVDA. PEREZ NOVELLA	921066			4704	MELIPAL		3500	3770		
REPUBLICA DE ITALIA			E-O	AVDA. ARGENTINA	9 DE JULIO	920058		1769	3024	AREA CENTRO ESTE		0	440		
			E-O	JUJUY	STEFENELLI	920057			3024	AREA CENTRO OESTE		600	1225		
			E-O	AVDA. COLON	M. RODRIGUEZ	920056	920055			3024	ISLAS MALVINAS	EL PROGRESO	1400	2450	

de la Ciudad de Neuquén
Concejo Deliberante

[Handwritten signature]

Anexo I
Guía de Nomenclatura Urbana de la Ciudad de Neuquén

NOMBRE CALLE	TRATO/RANGO	TIPO ARTERIA	ORIENT.	UBICACIÓN		SECCION		ORDENANZA DE ORIGEN	CODIGO	SECTOR-BARRIO		ALTURAS		OBSERVACIONES	
				DESDE	HASTA	DESDE	HASTA			DESDE	HASTA	DESDE	HASTA		
RÍO MOCORETÁ			S-N	AVDA. INDEPENDENCIA	COSTA RIO NEUQUEN	920063	920061	1769	5211	VILLA FARREL	PROVINCIAS UNIDAS	170	830		
RÍO NAHUEVE			SE-NO	LAGO MELIQUINA	SARGENTO GUERRERO	920055		8066	6504	VILLA CEFERINO		1100	1250		
RÍO NEGRO			N-S	MITRE	DEMOCRACIA	920073/074	920089/090	1769	1012	AREA CENTRO SUR	RIO GRANDE	200	2350		
RÍO NEUQUEN			S-N	ALEJANDRO M. DE AGUADO	AVDA. ALDERETE	920063		1769	5511	SAPERE		0	399		
RÍO PARAGUAY			E-O	AVDA. ARGENTINA	IRIGOYEN	920058		1357	3624	AREA CENTRO ESTE		0	99		
RÍO PARANÁ			E-O	SAN LUIS	BERTA I. DE KOESSLER	920082		1769	4123	VILLA MARIA		100	510		
RÍO PEPIRÍ			O-E	F. PITROL	RIO URUGUAY	920063		1769	1461	SAPERE		2350	2460		
RÍO PILCOMAYO			S-N	RIO TROCOMAN	AVDA. ISLAS MALVINAS	920064		1769	4131	SANTA GENOVEVA		590	699		
RÍO PULMARÍ			SO-NE	AVDA. RUFINO ORTEGA	ABRAZO DE MAIPU	921066		7862	6604	MELIPAL		3400	3599		
			SO-NE	MORITAN	AVDA. GODOY	921065			6604	MELIPAL	GRAN NEUQUEN NORTE		3800	4199	
RÍO QUINTO			S-N	AVDA. INDEPENDENCIA	AVDA. ISLAS MALVINAS	920064		1769	4711	VILLA FARREL	PROVINCIAS UNIDAS	145	699		
			S-N	MANUEL ALBERTI	FORMOSA	920060			4711	PROVINCIAS UNIDAS			750	810	
			S-N	BASAVILBASO	CALLE COD.03881	920060			4711	PROVINCIAS UNIDAS			900	990	
RÍO SALADO			NO-SE	AVDA. ILLIA	RIO DESAGUADERO	920064		1769	1841	SANTA GENOVEVA		1000	1480		
RÍO SENGUERR			E-O	LEGUIZAMON	ANAYA	920088	920087	1769	6443	RIO GRANDE	VALENTINA SUR RURAL	600	2007		
RÍO TROCOMAN			NO-SE	AMANCAY	RIO DESAGUADERO	920064		1769	1941	SANTA GENOVEVA		1241	1480		
RÍO TURBIO			NE-SO	CATAN LIL	SAN JULIAN	921092	921094	1769	18006	VALENTINA SUR RURAL					
RÍO URUGUAY			S-N	AVDA. ALDERETE	RIO PEPIRI	920063		1769	6531	SAPERE		360	520		
RIVADAVIA, BERNARDINO	PRESIDENTE		O-E	AVDA. ARGENTINA	AVDA. ILLIA	920066	920065	1769	221	AREA CENTRO ESTE	VILLA FARREL	0	999		
RIVAS, IGNACIO		AVENIDA	N-S	AVDA. SAN MARTIN	COSTA RIO LIMAY	920071/072	920098/099	1769	4013	CUMELLEN	VALENTINA SUR RURAL	0	3850		
ROCA, JULIO ARGENTINO	PRESIDENTE		E-O	AVDA. ARGENTINA	BENEDETTI	920066	920069	1769	724	AREA CENTRO ESTE	EL PROGRESO	0	2699		
ROHDE, JORGE	CORONEL	AVENIDA	S-N	AVDA. SAN MARTIN	LAGO VIEDMA	921079/080	921064/065	1769	12014	CANAL V	GRAN NEUQUEN NORTE	0	1999		
			SO-NE	LAGO VIEDMA	1° DE ENERO	921065			12014	GRAN NEUQUEN NORTE			1999	2299	
			SO-NE	1° DE ENERO	CALLE COD. 07704	921065	921050		12014	GRAN NEUQUEN NORTE			2320	2760	
RODRÍGUEZ, CARLOS H.			E-O	AVDA. ARGENTINA	RAWSON	920066	920068	1769	524	AREA CENTRO ESTE	CUMELLEN	0	2140		
RODRÍGUEZ, MANUEL			S-N	AVDA. SAN MARTIN	CASTELLI	920069	920055	1769	6714	EL PROGRESO	VILLA CEFERINO	0	999		
ROJAS, RICARDO	ESCRITOR		O-E	CHUBUT	BAHIA BLANCA	920081		2829 BIS	3102	BELGRANO		300	599		
ROSA, JOSÉ			N-S	AVDA. INDEPENDENCIA	SIERRA GRANDE	920065	920081	1769	2212	AREA CENTRO ESTE	BELGRANO	0	1170		

de la Ciudad de Neuquén
Consejo Deliberante

Anexo I
Guía de Nomenclatura Urbana de la Ciudad de Neuquén

NOMBRE CALLE	TRATO/RANGO	TIPO ARTERIA	ORIENT.	UBICACIÓN		SECCION		ORDENANZA DE ORIGEN	CODIGO	SECTOR-BARRIO		ALTURAS		OBSERVACIONES	
				DESDE	HASTA	DESDE	HASTA			DESDE	HASTA	DESDE	HASTA		
ROSALES, DIEGO			NE-SO	AVDA. COMBATE DE SAN LORENZO	CASTELLI	920055		3614	3804	VILLA CEFERINO		2200	2399		
ROSARIO			S-N	AVDA. SAN MARTIN	AVDA. BELGRANO	921079		1769	12714	CANAL V	SAN LORENZO SUR	0	399		
			S-N	AVDA. ANTARTIDA ARGENTINA	REPUBLICA DE ITALIA	921079			12714	SAN LORENZO SUR			700	899	TRAMO SIN MENSURA
			S-N	REPUBLICA DE ITALIA	MATHEU	921069			12714	SAN LORENZO NORTE			900	1099	
			S-N	OTTO MAX NEUMAN	AVDA. DEL TRABAJADOR	921069			12714	SAN LORENZO NORTE			1300	1499	
			S-N	LOTE NC.09210770665	1° DE ENERO	921064			12714	HIBEPA			1640	2299	
RUFINO			E-O	AVDA. ROHDE	AVDA. ZEBALLOS	921079		1769	9014	CANAL V		4600	4850		
			NE-SO	RAFAELA	MERINO VILLANUEVA	921079			9014	SAN LORENZO SUR			5040	5280	
RUIVAL, MANUEL			N-S	BERNARDO O'HIGGINS	PALPALA	920083	920088	1769	2353	LIMAY		1400	1899		
			N-S	RIO SENGUERR	FELIX VITALE	920088			2353	RIO GRANDE			2300	2499	
SAAVEDRA, CORNELIO		AVENIDA	N-S	AVDA. SAN MARTIN	PROL.CALLE RIO SENGUERR	921069/068	21097/098	1769	6013	EL PROGRESO	VALENTINA SUR RURAL	0	2499		
SÁENZ PEÑA	PRESIDENTE		S-N	MANUEL ALBERTI	FORMOSA	920060		3991	3151	SANTA GENOVEVA		726	809		
			S-N	AMEGHINO	CALLE COD.03861	920060			3151	SANTA GENOVEVA			980	1095	
SALADILLO			E-O	LAS GAVIOTAS	RACEDO	921080	921079	1769	684	CANAL V		4400	4950		
SALCEDO, MÁXIMO LUIS			E-O	AVDA. RUFINO ORTEGA	MORITAN	921081		3614	664	HUILICHES		3400	3799		
SALES TORRES, FRANCISCO			E-O	AVDA. ARGENTINA	BROWN	920058		10041	4184	AREA CENTRO ESTE		0	199		
SALLIQUELO			SE-NO	BRAGADO	TUYU	921060		1769	10055	VALENTINA NORTE RURAL					
SALTA			S-N	AVDA. SAN MARTIN	9 DE JULIO	920066		1769	1714	AREA CENTRO ESTE		0	999		
SALTO GRANDE			SE-O	AVDA. BELGRANO	VIOLETA PARRA	920069	921081	1769	1164	EL PROGRESO	HUILICHES	2365	3599		
			SE-NO	EL CONDOR	AVDA. ZEBALLOS	921080			1164	SAN LORENZO SUR			4460	4560	
SALVATORI, NICOLÁS	INGENIERO		SE-NE	ALBERTI	FORMOSA	920060		5797	3911	SANTA GENOVEVA		700	799		
SAN ANTONIO			O-E	AVDA OLASCOAGA	RIO NEGRO	920089		1769	5522	RIO GRANDE		0	199		
SAN CARLOS			O-E	BAHIA BLANCA	CULTRUM	920081	920080	1769	3442	BELGRANO		600	1028		
			O-E	PELAGATTI	AVDA. SATURNINO TORRES	920080			3442	BELGRANO			1301	1399	
SANCHEZ, JULIO RICARDO	1er ALFEREZ		S-N	GUERRERO	ACOSTA	920055		5519/92	6434	VILLA CEFERINO		1300	1499		
SAN FERNANDO			N-S	ARRECIFES	PLANAS	921084		1769	12313	CANAL V		100	375		
SAN FRANCISCO			SE-NO	CALLE COD 05984	ABELLI	920052	920045	1769	1654	COPOL	14 DE OCTUBRE	1995	2499		
SAN IGNACIO			NE-SO	CATAN LIL	SAN JULIAN	921091	921090	1769	14006	VALENTINA SUR URBANA	VALENTINA SUR RURAL	4000			

de la Ciudad de Neuquén
Concejo Deliberante

Anexo I
Guía de Nomenclatura Urbana de la Ciudad de Neuquén

NOMBRE CALLE	TRATO/RANGO	TIPO ARTERIA	ORIENT.	UBICACIÓN		SECCION		ORDENANZA DE ORIGEN	CODIGO	SECTOR-BARRIO		ALTURAS		OBSERVACIONES
				DESDE	HASTA	DESDE	HASTA			DESDE	HASTA	DESDE	HASTA	
SAN ISIDRO			E-O	ANDALGALA	FARALLON NEGRO	921083		1769	263	CANAL V		3710	3935	
SAN JAVIER			NE-SO	CATAN LIL	CHOELE CHOEL	921091		1769	12806	VALENTINA SUR URBANA		4040	4230	
SAN JOSÉ			E-O	ANDALGALA	LOTE M NC. 9210837467	921083		1769	563	CANAL V		3720	3920	
SAN JOSÉ DE FELICIANO			S-N	ORTEGA Y GASSET	AVDA. BELGRANO	921081		1769	8514	HUILICHES		298	399	
			S-N	SALTO GRANDE	AVDA. ANTARTIDA ARGENTINA	921081			8514	HUILICHES		460	699	
			S-N	VILLAGUAY	NEUMAN	921067			8514	UNION DE MAYO		700	1299	
SAN JUAN, PROVINCIA DE		AVENIDA	NO-SE	AVDA. ARGENTINA	AVDA. INDEPENDENCIA	920058	920063	1769	2101	AREA CENTRO ESTE	SAPERE	0	2290	
SAN JULIÁN			NO-SE	LASTRA	COSTÁ RIO LIMAY	921086	921094	1769	17056	VALENTINA SUR RURAL				
SAN LUIS			N-S	SARMIENTO	RIO PARANA	920073	920082	1769	513	AREA CENTRO SUR		200	1349	
			N-S	MARTIN FIERRO	USPALLATA	920089			513	RIO GRANDE		1700	1799	
			N-S	CALLE COD 00413	LA QUIACA	920089			513	RIO GRANDE		2000	2180	
SAN MARTÍN, FELIX			O-E	AVDA. OLASCOAGA	AVDA. PRIMEROS POBLADORES	920073	920063	1769	1022	AREA CENTRO SUR	SAPERE	0	2360	
SAN MARTÍN, JOSÉ	GENERAL	AVENIDA	E-O	AVDA. ARGENTINA	RIO COLORADO NORTE (PLOTIER)	920066	921075	1769	40	AREA CENTRO ESTE	VALENTINA NORTE URBANA	0	8300	
SAN PABLO			O-E	RIO URUGUAY	TAFI VIEJO	920063	920062	1769	181	CONFLUENCIA URBANO		2500	2834	
SAN PEDRO			NO-SE	AVDA. FAVA	RIO PARANÁ	920082		1769	1233	VILLA MARIA		1300	1399	
SAN RAFAEL			E-O	PUENTE DEL INCA	AVDA. IGNACIO RIVAS	920083		1769	3163	VILLA FLORENCIA/DON BOSCO III		1150	1399	
SAN SALVADOR			N-S	COSTA RICA	ALASKA	921086		1769	6416	VALENTINA NORTE URBANA		165	299	
SAN SEBASTIAN, JUAN	PADRE		SE-NO	CALLE COD. 05107	CALLE COD. 05817	920041	920034	10172	6416	CIUDAD INDUSTRIAL				
SANTA CRUZ			N-S	MITRE	PUEYREDON	920074	920081	1769	1512	AREA CENTRO SUR	BELGRANO	200	1535	
SANTA FE			S-N	AVDA. INDEPENDENCIA	AVDA. LEOIR	920066/055	920058/059	1769	1011	AREA CENTRO ESTE		0	1199	
SANTA ROSA			N-S	LIMAY MAUIDA	AVDA. COPAHUE	920077	920093	1769	8232	CONFLUENCIA RURAL		501	899	
SANTA TERESA			O-E	RIO DESAGUADERO	CARMEN DE PATAGONES	920064	920063	1769	1541	PROVINCIAS UNIDAS	SAPERE	1500	2135	
SANTAMARÍA, EVARISTO	INTENDENTE		S-N	AVDA. SAN MARTIN	AVDA. BELGRANO	920067		1769	3714	AREA CENTRO OESTE		0	399	
			S-N	E V NC.9200578015	LIMITE SUR MZ 17	9200057	920052		3714	ISLAS MALVINAS		1400	1671	
SANTIAGO DEL ESTERO			S-N	AVDA. SAN MARTIN	AVDA. ANTARTIDA ARGENTINA	920066		1769	1514	AREA CENTRO ESTE		0	699	
			S-N	9 DE JULIO	AVDA. DR RAMON	920058			1514	AREA CENTRO ESTE		850	1199	
SANTO TOMÉ			E-O	MBURUCUYA	BELLA VISTA	921084		1769	526	VALENTINA NORTE URBANA		5270	5470	
SAÑOGASTA			S-N	22 DE FEBRERO	1° DE ENERO	921065		7391	11254	GRAN NEUQUEN NORTE		2220	2299	

de la Ciudad de Neuquén
Concejo Deliberante

Anexo I
Guía de Nomenclatura Urbana de la Ciudad de Neuquén

NOMBRE CALLE	TRATO/RANGO	TIPO ARTERIA	ORIENT.	UBICACIÓN		SECCION		ORDENANZA DE ORIGEN	CODIGO	SECTOR-BARRIO		ALTURAS		OBSERVACIONES
				DESDE	HASTA	DESDE	HASTA			DESDE	HASTA	DESDE	HASTA	
			O-E	RIO QUINTO	RIO AGUAPEY	920064	920063		1341	PROVINCIAS UNIDAS	SAPERE	1710	2090	
SUMAMPA			S-N	AVDA DEL TRABAJADOR	REPÚBLICA DE ITALIA	920057		1769	2534	AREA CENTRO OESTE		800	899	
TACUARI			O-E	PITROL	RIO URUGUAY	920063		1769	1361	SAPERE		2350	2460	
TAFÍ DEL VALLE			S-N	AGUADO	FAMAILLA	920062		1769	7211	CONFLUENCIA URBANA		0	130	
TAFÍ VIEJO			SE-NO	AGUADO	FAMAILLA	920062		1769	7101	CONFLUENCIA URBANO		0	135	
TALACASTO			S-N	AVDA. 1º DE MAYO	1º DE ENERO	921065		7391	10954	GRAN NEUQUEN NORTE		2070	2299	
TALERO, EDUARDO			O-E	AVDA ARGENTINA	AVDA. ILLIA	920066	920065	1769	1321	AREA CENTRO ESTE	SANTA GENOVEVA	0	999	
TANDIL			N-S	DOMUYO	ACONQUIJA	920063	920076	1769	5212	MARIANO MORENO		50	229	
			N-S	URMENIO DEL C.FIGUEROA	AVDA. RICCHERI	920076			5212	CONFLUENCIA URBANO		400	699	
			N-S	ESTEBAN TORO	BELISLE	920079			5212	CONFLUENCIA URBANO		1000	1099	
			N-S	SIERRA GRANDE	AVDA. EL CHOCON	920079			5212	CONFLUENCIA URBANO		1200	1299	
TAPALQUE			SE-NO	CHIVILCOY	TUJU	921074		1769	16055	VALENTINA NORTE RURAL				
TARANTINO, CARLOS N.	DIPUTADO		SO-NE	ANTONIO DIAZ	ARNAUDO	920045		2337	2574	14 DE OCTUBRE		2466	2799	
TARTAGAL			O-E	AVDA. OLASCOAGA	CORRIENTES	920082		1769	4222	VILLA MARIA		0	99	
TCHAIKOWSKY, PETER			S-N	AVDA. PEREZ NOVELLA	1º DE ENERO	921065			10334	MELIPAL		1900	2299	
TEGUCIGALPA			N-S	COSTA RICA	ALASKA	921086		1769	6036	VALENTINA NORTE URBANA		165	299	
TEJADA GÓMEZ, ARMANDO			N-S	AVDA. COPAHUE	AVDA. EL CHOCON	920079		6079	5252	CONFLUENCIA URBANO		900	1299	
THOMAS, LUIS GUILLERMO			E-O	RIO GALLEGOS	AVDA. NECOCHEA	921065	921064	8153	6164	GRAN NEUQUEN NORTE		4500	5399	
			E-O	CALLE COD.14314	CALLE COD.15314	921063			6164	HIBEPA		5560	6000	
TIERRA DEL FUEGO			N-S	AVDA. INDEPENDENCIA	AVDA. EL CHOCON	920065	920081	1769	1712	AREA CENTRO ESTE	BELGRANO	0	1299	
TILCARA			O-E	AVDA. OLASCOAGA	RIO NEGRO	920089		1769	6022	RIO GRANDE		0	199	
TINOGASTA			E-O	MZ. Z NC.9210838343	AVDA. O'CONNOR	921083	921084	1769	683	CANAL V		4300	4770	
TOBAS			S-N	AVDA DEL TRABAJADOR	REP. DE ITALIA	920057		1769	2634	AREA CENTRO OESTE		770	899	
TORO, ESTEBAN			O-E	AVDA. TRONADOR	MOQUEHUE	920079		6079	3362	CONFLUENCIA URBANO		1800	1999	
TORRENS, JOSÉ			O-E	AVDA. TRONADOR	E: TANDIL	920076		4155	462	MARIANO MORENO		1800	1899	
TORRES, SATURNINO	TENIENTE CORONEL	AVENIDA	N-S	AGUADO	COSTA RIO LIMAY	920064	920091	1769	4012	MARIANO MORENO	CONFLUENCIA RURAL	0	2199	
TOSTADO			S-N	AVDA. SAN MARTIN	NOGOYA	921080		1769	10214	CANAL V	SAN LORENZO SUR	0	540	
			S-N	CONCORDIA	GOTLIP	921068			10214	SAN LORENZO NORTE		815	1148	

de la Ciudad de Neuquén
Concejo Deliberante

CALLE DE TANDIL Nº 1000

Anexo I
Guía de Nomenclatura Urbana de la Ciudad de Neuquén

NOMBRE CALLE	TRATO/RANGO	TIPO ARTERIA	ORIENT.	UBICACIÓN		SECCION		ORDENANZA DE ORIGEN	CODIGO	SECTOR-BARRIO		ALTURAS		OBSERVACIONES	
				DESDE	HASTA	DESDE	HASTA			DESDE	HASTA	DESDE	HASTA		
			S-N	PIRKER	OLIVARES	921068			10214	MELIPAL		1380	1490		
TRABAJADORES ESTATALES NEUQUINOS			S-N	NEUMAN	CALLE COD.07364	921069	921051	4745	13734	SAN LORENZO NORTE	CUENCA XV	1300	2690		
TRABAJADOR MUNICIPAL			N-S	AVDA. SAN MARTIN	CACIQUE CHEUQUEN	920071		1769	4513	BOUQUET ROLDAN		0	339		
TRELEW			E-O	MZ Y3cnc.9210833238	RIO COLORADO SUR (PLOTTIER)	921096		1769	15066	VALENTINA SUR RURAL					
TRENQUE LAUQUEN			NE-SO	AVDA. CROUZELLES	RIO COLORADO NORTE (PLOTTIER)	921054	921059	1769	11025	VALENTINA NORTE RURAL					
TREPPA, JUAN CARLOS	GENDARME		S-N	LAGO RUCACHOROY	SAUCO	920055	920054	5519	6634	VILLA CEFERINO	BARDAS SOLEADAS	1390	1850		
TRES ARROYOS			O-E	RIO NEGRO	BAHIA BLANCA	920081		1769	4342	BELGRANO		200	599		
TRICAO MALAL			S-N	AVDA. PEREZ NOVELLA	CANELO	920054		7741	7714	VILLA CEFERINO		1845	1925		
TRIMARCO, DOMINGO MANUEL	GENERAL		N-S	GIAMBELUCA	BOERR	920079		4989	6452	CONFLUENCIA URBANO		1450	1699		
TROILO, ANÍBAL			E-O	MZ PD NC.9200538487	CATRIEL	920053		7071	7664	TERRAZAS DEL NEUQUEN		1500	1799		
TROITIÑO, ELÍAS RAMÓN			SE-NO	DOMINGUEZ	LIMITE NORTE B°	920045		2481	2774	14 DE OCTUBRE		2376	2879		
TROMEN			S-N	AVDA. INDEPENDENCIA	LAGO QUILLEN	920064		1769	4311	VILLA FARREL		128	205		
TRONADOR		AVENIDA	N-S	AGUADO	COSTA RIO LIMAY	920064/063	920091092	1769	5012	MARIANO MORENO	CONFLUENCIA RURAL	0	2250		
TROPEROS			E-O	AVDA. IGNACIO RIVAS	NICOLAS PALACIOS	920071		1769	1243	LA SIRENA		1400	1553		
TUCUMÁN			S-N	AVDA. INDEPENDENCIA	FORMOSA	920065	920059	1769	1711	AREA CENTRO ESTE	SANTA GENOVEVA	0	780		
TUNUYÁN			E-O	DON BOSCO	LEGUIZAMON	920082		1769	3643	VILLA MARIA		450	599		
			E-O	AVDA. GATICA	AVDA. I. RIVAS	920083			3643	DON BOSCO III		1000	1399		
TUPUNGATO			E-O	AVDA. GATICA	AVDA. I. RIVAS	920083		1769	4143	DON BOSCO III		1000	1399		
TUYU			NO-SE	SALIQUELO	RIO COLORADO NORTE (PLOTTIER)	921060	921074	1769	10045	VALENTINA NORTE RURAL					
URIBURU, JOSE E.	GENERAL		N-S	AVDA. SAN MARTIN	DURAN	920071		1769	4213	BOUQUET ROLDAN		0	240		
USHUAIA			S-N	BASAVILBASO	PINAR	920059		1769	1231	AREA CENTRO ESTE		900	1050		
USPALLATA			E-O	AVDA. OLASCOAGA	LEGUIZAMON	920089		1769	5223	RIO GRANDE		0	599		
			E-O	JOSE INGENIEROS	PATQUIA	920088			5223	LIMAY	DON BOSCO II		970	1170	
			E-O	REMIGIO BOCH	AVDA. I. RIVAS	920088			5223	DON BOSCO II		1230	1399		
VALENTINA		PASAJE	NE-SO	JOSE AVILA	CHOELE CHOEL	921084		2616	10206	VALENTINA SUR URBANA		4650	4730		
VALLE ENCANTADO			S-N	AVDA. DEL TRABAJADOR	OLIVARES	921068		8870	10314	MELIPAL		1200	1220		
VARVARCO			S-N	AVDA. SAN MARTIN	AVDA. BELGRANO	921081		1769	8114	EL HUILLICHES		0	399		
			S-N	VILLAGUAY	REPUBLICA DE ITALIA	921067			8114	UNION DE MAYO		700	899		

de la Ciudad de Neuquén
Concejo Deliberante

Anexo I
Guía de Nomenclatura Urbana de la Ciudad de Neuquén

NOMBRE CALLE	TRATO/RANGO	TIPO ARTERIA	ORIENT.	UBICACIÓN		SECCION		ORDENANZA DE ORIGEN	CODIGO	SECTOR-BARRIO		ALTURAS		OBSERVACIONES
				DESDE	HASTA	DESDE	HASTA			DESDE	HASTA	DESDE	HASTA	
VÁSQUEZ, RAFAEL	SARGENTO 1°		E-O	NEHUEN	AVDA. NECOCHEA	921065	921064	7028	5764	MELIPAL	GRAN NEUQUEN SUR	4099	5399	
VECINALISTAS NEUQUINOS		PASAJE	N-S	AVDA SAN MARTIN	SARMIENTO	920066	920073	10446	1173	AREA CENTRO ESTE	AREA CENTRO SUR	0	199	
VÉLEZ SANSFIELD, DALMASIO			SO-NE	AVDA. ISLAS MALVINAS	BASAVILBASO	920060		3715	4431	PROVINCIAS UNIDAS		700	899	
VENADO TUERTO			S-N	AVDA. SAN MARTIN	AVDA. BELGRANO	921079		1769	12214	CANAL V		0	399	
			S-N	AVDA. ANTARTIDA ARGENTINA	MATHEU	921079	921069		12214	SAN LORENZO SUR	SAN LORENZO NORTE	850	1099	
			S-N	NEUMAN	AVDA. DEL TRABAJADOR	921069			12214	SAN LORENZO NORTE		1300	1420	
			S-N	MZ. 13 NC.9210770665	CALLE COD.06684	921064			12214	GRAN NEUQUEN NORTE		1640	2145	
VENDAVAL SOSTENIDO			NE-SE	ESTRELLA CONSTRUIDA	CUERDA DEL CIELO	920045		5337	8404	TERRAZAS DEL NEUQUEN		1260	1330	
VENEZUELA			N-S	HONDURAS	CANADA	921085		1769	3616	VALENTINA NORTE URBANA		140	215	
VERÓN, MARCIANO	CABO 1°		SE-NO	AVDA. DR RAMON	CALLE COD.03704	920055		5519	6534	VILLA CEFERINO		1200	1270	
			S-N	GUERRERO	NEUMAN	920055			6534	VILLA CEFERINO		1300	1320	
			S-N	LAGO RUCACHOROY	LOS SURGENTES	920055	920054		6534	VILLA CEFERINO		1390	1590	
VERZEGNASSI, FERRUCCIO			N-S	RAMOS MEJIA	AVDA. RICCHERI	920075		1769	3312	MARIANO MORENO	BELGRANO	260	699	
VICTORIA			N-S	SIERRA GRANDE	CHOCÓN	920081		1769	2352	BELGRANO		1200	1299	
VIDAL, ARMANDO			N-S	AVDA. EL CHOCÓN	BOERR	920080		6601	4332	CONFLUENCIA		1300	1699	
VIDAL, MIGUEL	SARGENTO MAYOR		S-N	AVDA. SAN MARTIN	HILARIO CUADROS	920068		1769	5314	CUMELÉN		0	50	
			S-N	JUAN B. JUSTO	AVDA. BELGRANO	920068			5314	CUMELÉN		130	399	
			S-N	AVDA. ANTARTIDA ARGENTINA	CERRO BANDERA	920056			5314	ISLAS MALVINAS		700	820	
			S-N	AGRIMENSOR ENCINA	LAGO RUCACHOROY	920056			5314	VILLA CEFERINO		1082	1320	
VIEDMA			E-O	SAN JULIAN	DOLAVON	921089	21088	1769	6086	VALENTINA SUR RURAL				
VILLA LA ANGOSTURA			E-O	AVDA. BEJARANO	EL HUECU	921082		1769	1443	VALENTINA SUR RURAL		3000	3199	
VILLA PEHUENIA			O-SE	AVDA. SAN MARTIN	12 DE SEPTIEMBRE	921081		5401	9403	CANAL V (Consorcio San Martín)		0	80	
VILLAGUAY			E-O	M. RODRIGUEZ	MASCARDI	920055		1769	2244	EL PROGRESO		2490	2499	
			E-O	GDOR. PERI	MAESTROS PUNTANOS	920055	921067		2244	EL PROGRESO	UNION DE MAYO	2720	3329	
			E-O	AVDA. RUFINO ORTEGA	MORITAN	921067			2244	UNION DE MAYO		3400	3799	
			E-O	MZ.1NC.9210809960	AVDA. GODOY	921068			2244	SAN LORENZO SUR		4160	4199	
VILLARINO Y BERMÚDEZ	PILOTO FLUVIAL		O-E	AVDA. ILLIA	MZ.27 NC.9200645408	920064		1769	941	VILLA FARREL		1000	1050	
VILLEGAS, CONRADO E.	GENERAL		S-N	AVDA. INDEPENDENCIA	ALBERDI	920065		1769	2511	AREA CENTRO ESTE-V FARREL		0	199	

de la Ciudad de Neuquén
Concejo Deliberante

[Handwritten signature and notes]

Anexo I
Guía de Nomenclatura Urbana de la Ciudad de Neuquén

NOMBRE CALLE	TRATO/RANGO	TIPO ARTERIA	ORIENT.	UBICACIÓN		SECCION		ORDENANZA DE ORIGEN	CODIGO	SECTOR-BARRIO		ALTURAS		OBSERVACIONES
				DESDE	HASTA	DESDE	HASTA			DESDE	HASTA	DESDE	HASTA	
			S-N	AVDA. ALDERETE	COLONIA ALEMANA	920065	920059		2511	SANTA GENOVEVA		400	1160	
VISTA ALEGRE			S-N	AVDA. 1° DE MAYO	CALLE COD 00544	920069		3991	6114	EL PROGRESO		120	225	
VITALE, FÉLIX			E-O	MANUEL RUIVAL	AVDA. IGNACIO RIVAS	920088			6623	RIO GRANDE	VALENTINA SUR RURAL	740	1399	
VIVANCO, EMA ELISA			N-S	CAFAYATE	AVDA. EL CHOCON	920080		4080	3752	BELGRANO		1100	1299	
			N-S	AMARANTO SUAREZ	MINAS	920080	3752		BELGRANO		1370	1499		
VOLCAN DE MANOS			SE-NO	LUNA DE CUARZO	VENDAVAL SOSTENIDO	920045		5337	3774	TERRAZAS DEL NEUQUEN		2471	2559	
			S-N	NAHUEL	PIUQUEN	920045	3774		TERRAZAS DEL NEUQUEN		2730	2839		
			S-N	CALLE COD.10124	CALLE COD.10184	920045	3774		TERRAZAS DEL NEUQUEN		2970	4035		
VUELTA DE OBLIGADO			SE-NO	AVDA. ARGENTINA	AVDA. INDEPENDENCIA	920066		1769	192	AREA CENTRO ESTE		0	99	
VUELTA LAS BARDAS		PASAJE	SE-NO-SO	ABRAHAM	ABRAHAM	920053		9351	5164	BARDAS SOLEADAS		1620	1799	
WAGNER			E-O	MORITAN	EMPEDRADO	921066	921065		6364	MELIPAL		3800	3999	
WALSH, RODOLFO			S-N	VUELTA LAS BARDAS	CANELO	920053		6004	4934	BARDAS SOLEADAS		1720	1880	
WINTER, LORENZO	GENERAL		N-S	AVDA. INDEPENDENCIA	AVDA. RICCHERI	920065	920074	1769	2512	AREA CENTRO ESTE	BELGRANO	0	699	
			N-S	AVDA. COPAHUE	AVDA. EL CHOCON	920081	2512		BELGRANO		900	1299		
			N-S	LOS LAGOS	BOLIVAR	920081	2512		BELGRANO		1425	1510		
YAMPAI			N-S	ACONCAGUA	GUTIERREZ	920089		2669	1953	RIO GRANDE		1940	2010	
YAPEYU			N-S	COSTA RICA	PLANAS	921085		1769	3036	VALENTINA NORTE		100	260	
YUPANQUI, ATAHUALPA			S-N	AVDA. DR RAMON	LAGO RUCACHOROY	920056		6004	4734	ISLAS MALVINAS		1200	1330	
			SO-NE	ALBARDON	ABRAHAM	920056	4734		ISLAS MALVINAS		1410	1650		
			SO-NE	VUELTA LAS BARDAS	RESTO LOTE OFICIAL 3	920053	4734		BARDAS SOLEADAS		1700	1770		
ZAPALA			O-E	AVDA. OLASCOAGA	RIO NEGRO	920082		1769	4822	RIO GRANDE		0	199	
ZAPLA			O-E	AVDA. OLASCOAGA	RIO NEGRO	920089		1769	5222	RIO GRANDE		0	199	
ZEBALLOS, ESTANISLAO		AVENIDA	NE-SO	CASILDA	AVDA. SAN MARTIN (ACCESO AEROPUERTO)	921068	921079		5194	SAN LORENZO SUR	SAN LORENZO SUR-CANAL V	4100	5850	
ZUFIRÍA	PROCURADOR		E-O	PEHUENCHES	ANAYA	920071		1769	2143	LA SIRENA		1500	1799	
1 DE ENERO			E-O	MORITAN	CALLE COD.16554	921065	921062	7391	7064	HIBEPA		3800	6900	
22 DE FEBRERO			E-O	MORITAN	AVDA. 1° DE MAYO	921065		7391	6964	MELIPAL	GRAN NEUQUEN NORTE	3800	4260	
			E-O	RACEDO	CASIMIRO GOMEZ	921064	6964		HIBEPA		5000	5190		
			E-O	CALLE COD.13594	CALLE COD.14214	921064	921063		6964	HIBEPA		5230	5520	

de la Ciudad de Neuquén
Concejo Deliberante

Anexo I
Guía de Nomenclatura Urbana de la Ciudad de Neuquén

NOMBRE CALLE	TRATORRANGO	TIPO ARTERIA	ORIENT.	UBICACIÓN		SECCION		ORDENANZA DE ORIGEN	CODIGO	SECTOR-BARRIO		ALTURAS		OBSERVACIONES
				DESDE	HASTA	DESDE	HASTA			DESDE	HASTA	DESDE	HASTA	
			E-O	CALLE COD.14314	1° DE ENERO	921063			6964	HIBEPA		5650	6000	
2 DE ABRIL			SE-NO	AVDA. 1° DE MAYO	MASCARDI	920069		8152	304	EL PROGRESO		2240	2599	
1° DE MAYO		AVENIDA	SE-NO	2 DE ABRIL	AVDA. BELGRANO	920069		3991	6104	EL PROGRESO		100	399	
			SE-NO	AVDA. DEL TRABAJADOR	1° DE ENERO	921067	921065		6104	GRAGORIO ALVAREZ	GRAN NEUQUEN NORTE		945	2299
25 DE MAYO		BOULEVARD-DIAGONAL	NO-SE	AVDA. ARGENTINA	AVDA. INDEPENDENCIA	920066	920065	1769	101	AREA CENTRO ESTE		0	299	
15 DE JUNIO		PASAJE	N-S	MZ. Z NC.9200745479	LIBERTAD	920074		2527	2612	BELGRANO		500	899	
20 DE JUNIO			S-N	AVDA. SAN MARTIN	FRONTERA	920069		1769	6214	EL PROGRESO		0	99	
			S-N	AVDA. 1° DE MAYO	ROCA	920069			6214	EL PROGRESO			180	299
9 DE JULIO		BOULEVARD-DIAGONAL	SE-NO	AVDA. ARGENTINA	AVDA. DR RAMON	920066	920058	1769	1104	AREA CENTRO ESTE		0	719	
15 DE AGOSTO			O-E	AVDA. INT LINARES	CULTRUM	920080		3706	3162	BELGRANO		1000	1025	
12 DE SEPTIEMBRE			E-O	LAINEZ	AVDA. DRURY	920073 a 070//921082 a		1769	243	AREA CENTRO SUR-OESTE	CANAL V	500	4599	
8 DE DICIEMBRE			S-N	AVDA. 1° DE MAYO	1° DE ENERO	921065		7391	11054	GRAN NEUQUEN NORTE		2100	2299	
			SE-NE	CALLE COD.07124	CALLE COD.07704	921050			11054	GRAN NEUQUEN NORTE			2380	2680

Concejo Deliberante de la Ciudad de Neuquén

Anexo I
Guía de Nomenclatura Urbana de la Ciudad de Neuquén

NOMBRE CALLE	TRATO/RANGO	TIPO ARTERIA	ORIENT.	UBICACIÓN		SECCION		ORDENANZA DE ORIGEN	CODIGO	SECTOR-BARRIO		ALTURAS		OBSERVACIONES
				DESDE	HASTA	DESDE	HASTA			DESDE	HASTA	DESDE	HASTA	
			SO-NE	CALLE COD 07124	CALLE COD 07704	921050			11254	GRAN NEUQUEN NORTE		2320	2730	
SAPAG, CAANAN			E-NO	AVDA. COMBATE DE SAN LORENZO	AVDA. COLLON CURA	920055		3614	2504	EL PROGRESO		2200	2986	
SAPAG, ELÍAS	SENADOR		SE-NO	AVDA. DR RAMON	LOS LIRIOS	920057		7139	2094	ALTABARDA				
SARMIENTO, DOMINGO FAUSTINO			E-O	AVDA. OLASCOAGA	AVDA. IGNACIO RIVAS	920073	920072	1769	523	AREA CENTRO SUR	BOUQUET ROLDAN	0	1399	
SAUCO			E-O	CATRIEL	ASMAR	920053		5791	5564	BARDAS SOLEADAS		1800	1999	
			E-O	ARABARCO	TREPO	920054			5564	BARDAS SOLEADAS		2370	2455	
SAYI		PASAJE	E-O	NORDENSTROM	INT. CHANETON	920072		4736	943	AREA CENTRO SUR		700	799	
SERRANO, ALEJO	INTENDENTE		E-O	EL COLIBRI	MZ 13 NC. 9210770665	921065	921064	4154	5084	GRAN NEUQUEN SUR		4300	4630	
			E-O	CARLOS POTENTE	AVDA. NECOCHEA	921064			5084	GRAN NEUQUEN SUR		4980	5399	
SHAKESPEARE, WILLIAM		PEATONAL	S-N	BERNARDEZ	MZ S23	920052		2341	2354	ALTABARDA		1410	1610	
SIERRA GRANDE			O-E	TIERRA DEL FUEGO	AVDA. INT. LINARES	920081		1769	3742	BELGRANO		485	999	
			O-E	TANDIL	LAGO ARGENTINO	920079			3742	CONFLUENCIA URBANO		1870	2099	
SIMOCA			S-N	AGUADO	SAN PABLO	920062		1769	7511	CONFLUENCIA URBANO		0	99	
SOBISCH, CARLOS			N-S	GIAMBELUCA	BOERR	920079		4989	6152	CONFLUENCIA URBANO		1400	1699	
SOCOMPA			O-E	CHUBUT	SANTA CRUZ	920081		1769	4422	BELGRANO		300	399	
SOLALIGUE, JUAN CRUZ	TENIENTE	AVENIDA	N-S	AVDA. SAN MARTIN	AVDA. FAVA	920081	921092	1769	9013	HUILICHES	VALENTINA SUR RURAL	0	1299	
SOLDADO DESCONOCIDO			N-S	AVDA. SAN MARTIN	DOMENE	920067	920088	1769	3213	AREA CENTRO OESTE	DON BOSCO II	0	2099	
			N-S	FELIX VITALE	CALLE COD. 06683	920088			3213	VALENTINA SUR RURAL		2500	2684	
SOLDI, RAÚL		AVENIDA	E-O	RAMO DE SAL	CATRIEL	920045	920053	7071	7864	TERRAZAS DEL NEUQUEN	TERRAZAS DEL NEUQUEN	1170	1799	
SPINELLI, ANGEL			N-S	AVDA. DR. RAMON	HASTA ESQUINERO NORTE MZ.18	920057	920052	9741	3694	ISLAS MALVINAS		1300	1680	
STAGNARO, EDITH			S-N	AVDA. ANTARTIDA ARGENTINA	RAMIREZ	921069		10441	12114	SAN LORENZO SUR	SAN LORENZO NORTE	700	1059	
			S-N	MATHEU	NEUMAN	921069			12114	SAN LORENZO NORTE		1100	1299	
STEFANELLI, ALEJANDRO	PADRE		S-N	AVDA. SAN MARTIN	AVDA. ANTARTIDA ARGENTINA	920067		1769	3514	AREA CENTRO OESTE		0	699	
			S-N	REPUBLICA DE ITALIA	CASTELLI	920057			3514	AREA CENTRO OESTE		900	930	
			S-N	AVDA. DR. RAMON	LIMITE N-E MZ 20	920057			3514	ISLAS MALVINAS		1300	1560	
STORNI, ALFONSINA			E-O	LEGUIZAMON	MZ Y2 NC.9200956006	920083/088	921092/093	1769	5023	LIMAY	VALENTINA SUR RURAL	600	3399	
SUÁREZ, AMARANTO			O-E	AVDA. OLASCOAGA	MZ 3 NC.9200947287	920082	920080	1769	4122	VILLA MARIA	CONFLUENCIA URBANO	0	1690	
SUÁREZ, MANUEL	CORONEL		O-E	RIO DESAGUADERO	RIO DIAMANTE	920064		1769	1341	PCIAS. UNIDAS		1500	1599	

de la Ciudad de Neuquén
Concejo Deliberante